Hlavní projektant:	ing. Pavel Kodýtek		
Odpovědný projektant:	ing. Pavel Kodýtek		
Vypracoval:	ing. Pavel Kodýtek		
Investor:	Město Tachov, Hornická 1695, 347 01 Tachov		
Akce: FOTOVOLTAICKÝ SYSTÉM V OBJEKTECH MĚSTA TACHOV MŠ POŠUMAVSKÁ - ODB. M. 0000387032			
240307.04	parc. č. 154/8, k.ú. Tachov, Plzeňský kraj		Datum: 02-2025
			Stupeň PD: DPS
Příloha: DOKLADOVÁ ČÁST			Označení přílohy: E.1

-

P L N Á M O C

Já, níže podepsaný zástupce vlastníka níže uvedených objektů, zplnomocňuji tímto ing. Pavla Kodýtka, jednatele společnosti S P I R A L spol. s r. o. (IČ 648 25 663), provozovna Revoluční 823, Planá, 348 15 k k veškerému jednání k vyřízení **STAVEBNÍHO POVOLENÍ**, dále k jednání s orgány a organizacemi státní správy a k zajištění dokladů a stanovisek k projektovým dokumentacím na akci **„FOTOVOLTAICKÝ SYSTÉM V OBJEKTECH MĚSTA TACHOV"**.

	Objekt	**parc. č.**
1	Bazén – Pobřežní 1868	3359/13
2	Městský fotbalový stadion – bez č.p., k. ú. Tachov, par. č. 3356	3356
3	Městský úřad Tachov – Hornická 1695	1741/2
4	MŠ Pošumavská – Pošumavská 1675	154/8
5	MŠ Sadová – Sadová 1356	1730
6	MŠ Stradtrodská – Stadtrodská 1600	201/80
7	Poliklinika – Václavská 1560	50/1
8	Rychta/střelnice – Pobřežní 2153	3371
9	Zimní stadion – Pobřežní 1547	3375/1
10	ZŠ Hornická přístavba 1. stupeň – Hornická 1325	1744/1
11	ZŠ Hornická hlavní budova – Hornická 1325	1744/1
12	ZŠ Zárečná – Zárečná 1540	2473/6
13	Tenisové kurty – U Náhonu 1980	3383/2

Tato plná moc je platná do 30. června 2025

V Tachově 28. ledna 2025

Tuto plnou moc uděluji

Mgr. Petr Vrána

Digitálně podepsal Mgr. Petr Vrána
Datum: 2025.01.28 12:22:48 +01'00'

.....

Město Tachov
Mgr. Petr Vrána
starosta

Tuto plnou moc přijímám

.....

S P I R A L spol. s r. o.
ing. Pavel Kodýtek
jednatel

-

HZSPX00BGVU2

Hasičský záchranný sbor Plzeňského kraje

Územní odbor Tachov

Plzeňská 2163, 347 01 Tachov

Č. j.:	HSPM- 336-3/2025 TC	Adresát:
Počet stran:	3	**S P I R A L spol. s r.o.**
Počet příloh:	0	Na kuchyňce 1316
		503 46 Třebechovice pod Orebem
Vyřizuje za PO:	kpt. Bc. Renata Mužíková	
Tel.:	950 321 154	
E-mail:	renata.muzikova@hzscr.cz	
Vyřizuje za OOB:	por. Ing. Jan Krasinský	
Tel.:	950 321 158	
E-mail:	jan.krasinsky@hzscr.cz	
Datum:	5. 2. 2025	

KOORDINOVANÉ ZÁVAZNÉ STANOVISKO

DOTČENÉHO ORGÁNU NA ÚSEKU POŽÁRNÍ OCHRANY A OCHRANY OBYVATELSTVA

Název stavby:
FVE Město Tachov - MŠ Pošumavská

Místo stavby:
Pošumavská 1675, 347 01 Tachov
k. ú.: Tachov, parc. č. 154/1, 154/8

Stavebník:
Město Tachov, IČO 00260231
Hornická 1695, 347 01 Tachov

Předložená dokumentace:
dokumentace pro povolení stavby
vypracoval: Ing. Pavel Kodýtek, ČKAIT 0201862
datum: 30.1.2025

Hasičský záchranný sbor Plzeňského kraje (dále jen „HZS PLK“) obdržel dne 30. 1. 2025 žádost o vydání závazného stanoviska k výše uvedené dokumentaci. V souladu s ustanovením § 149 odst. 1 zákona č. 500/2004 Sb., správní řád, ve znění pozdějších předpisů (dále jen „správní řád“) a v souladu s ustanovením § 176 odst. 1 zákona č. 283/2021 Sb., stavební zákon, ve znění pozdějších předpisů (dále jen „stavební zákon“) HZS PLK k předložené dokumentaci vydává následující koordinované závazné stanovisko podle níže uvedených ustanovení zvláštních právních předpisů.

HZS PLK posouzením výše uvedené předložené dokumentace dospěl k závěru, že podle § 9 vyhlášky č. 460/2021 Sb., o kategorizaci staveb z hlediska požární bezpečnosti a ochrany obyvatelstva (dále jen „vyhláška o kategorizaci staveb“), se jedná o stavbu kategorie III na základě následujících rozhodných kritérií a charakteristik stavby:

- účel budovy/stavby: mateřská škola,
- zastavěná plocha budovy:.....1217 m^2,
- výška stavby:..... 3,27 m,
- počet nadzemních podlaží: 2,
- počet podzemních podlaží:..... 0,
- počet osob navržených v budově:..... 170,
- počet ubytovaných osob v budově: 0,
- počet osob vyžadujících při evakuaci při požáru asistenci dalších osob:..... 150,
- třída využití podle § 5 vyhlášky o kategorizaci staveb:..... pátá třída využití,
- fotovoltaika.

V souladu s ustanovením § 40 odst. 1 zákona č. 133/1985 Sb., o požární ochraně, ve znění pozdějších předpisů (dále jen „zákon o požární ochraně“) se státní požární dozor podle ustanovení § 31 odst. 1 písm. b) zákona o požární ochraně vykonává pouze u staveb kategorie II a kategorie III.

Dílčí stanovisko na úseku požární ochrany

HZS PLK jako věcně a místně příslušný dotčený orgán na úseku požární ochrany podle ustanovení § 7 odst. 4 písm. a) bodu 1 zákona č. 320/2015 Sb., o Hasičském záchranném sboru České republiky a o změně některých zákonů (zákon o hasičském záchranném sboru), ve znění pozdějších předpisů (dále jen „zákon o hasičském záchranném sboru“) a podle ustanovení § 26 odst. 2 písm. b) a ustanovení § 31 odst. 1 písm. b) zákona o požární ochraně posoudil v rozsahu níže uvedených podkladů výše uvedenou dokumentaci. Na základě výše uvedeného HZS PLK vydává podle ustanovení § 31 odst. 3 zákona o požární ochraně a dále podle ustanovení § 149 odst. 1 správního řádu **souhlasné závazné stanovisko**.

Odůvodnění

HZS PLK vycházel při vydání závazného stanoviska z těchto podkladů:

- **Požárně bezpečnostní řešení:**
  název: Fotovoltaický systém v objektech Města Tachov MŠ POŠUMAVSKÁ, FVE 19,5 – 20,5 kWp na střeše objektu, Pošumavská 1675, 34701 Tachov, odb. m.0000387032
  vypracoval: Ing. Pavel Kodýtek, ČKAIT 0201862
  datum: 30.1.2025

Popis stavby: FVE Město Tachov - MŠ Pošumavská

Posouzením předložené dokumentace v rozsahu výše uvedených podkladů podle ustanovení § 46 odst. 1 vyhlášky č. 246/2001 Sb., o stanovení podmínek požární bezpečnosti a výkonu státního požárního dozoru (vyhláška o požární prevenci), ve znění pozdějších předpisů (dále jen „vyhláška o požární prevenci“) dospěl HZS PLK k závěru, že požárně bezpečnostní řešení splňuje obsahové náležitosti podle ustanovení § 41 vyhlášky o požární prevenci. Z obsahu

posouzeného požárně bezpečnostního řešení vyplývá, že jsou splněny technické podmínky požární ochrany kladené na danou stavbu vyhláškou č. 23/2008 Sb., o technických podmínkách požární ochrany staveb, ve znění pozdějších předpisů.

Dílčí stanovisko na úseku ochrany obyvatelstva

HZS PLK jako věcně a místně příslušný dotčený orgán na úseku ochrany obyvatelstva podle ustanovení § 7 odst. 4 písm. a) bodu 2 zákona o hasičském záchranném sboru a podle ustanovení § 10 odst. 6 zákona č. 239/2000 Sb., o integrovaném záchranném systému a o změně některých zákonů, ve znění pozdějších předpisů (dále jen „zákon o integrovaném záchranném systému“) posoudil výše uvedenou dokumentaci. Na základě výše uvedeného HZS PLK podle ustanovení § 149 odst. 1 správního řádu k výše uvedené dokumentaci vydává **souhlasné závazné stanovisko**.

Odůvodnění

HZS PLK vycházel při vydání závazného stanoviska z těchto podkladů:

- Průvodní a souhrnná technická zpráva předložené dokumentace a požárně bezpečnostní řešení.

Na základě posouzení předložené projektové dokumentace v rozsahu výše uvedených podkladů lze konstatovat, že stavbou nejsou ohroženy chráněné zájmy ochrany obyvatelstva z pohledu § 2 písm. e) zákona o integrovaném záchranném systému a posouzená projektová dokumentace je zpracována v souladu s § 22 vyhlášky č. 380/2002 Sb., k přípravě a provádění úkolů ochrany obyvatelstva.

Závěr

HZS PLK na základě výše uvedených dílčích stanovisek vydaných podle zvláštních právních předpisů vydává k předložené dokumentaci stavby

SOUHLASNÉ KOORDINOVANÉ ZÁVAZNÉ STANOVISKO.

plk. Mgr. Luboš Kasl
ředitel územního odboru
úřední osoba

-

Záměr: **Z/2025/18361** Dne: 05.02.2025
Řízení: **R/2025/23222**
Č.j.: **R/2025/23222/2**

Úřad: **Krajská hygienická stanice Plzeňského kraje**
Skrétova 1188/15
Jižní Předměstí
30100 Plzeň
samai8a

Adresát:
Město Tachov

Vyřizuje: **Alena Rejtharová**
Tel:

FVE 19,5 – 20,5 kWp na střeše objektu MŠ Pošumavská 1675 , 34701 Tachov

Na základě žádosti investora Město Tachov, Hornická 1695, 347 01, kterého na základě plné moci zastupuje Ing. Pavel Kodýtek, Revoluční 823, Planá IČ: 648 25 663, doručené dne 31.1.2025, posoudila Krajská hygienická stanice Plzeňského kraje se sídlem v Plzni jako dotčený orgán státní správy ve smyslu § 77 zákona č. 258/2000 Sb. o ochraně veřejného zdraví, ve znění pozdějších předpisů, v platném znění, předložený návrh stavby: „FVE, MŠ Tachov, Pošumavská 1675“.

Posuzovaná byla projektová dokumentace vypracovaná SPIRAL spol. s r. o., provozovna Revoluční 823, 348 15 Planá. Projekt řeší instalaci fotovoltaického systému na střeše objektu MŠ Pošumavská 1675, 347 01 Tachov. Jedná se o soustavu solárních fotovoltaických panelů produkujících elektrickou energii. Fotovoltaický systém bude umístěn na střeše objektu na konstrukci se sklonem cca 6 st a orientací cca jižním směrem. Ve

fotovoltaickém systému je celkem osazeno 40 kusů FV panelů o výkonu min. 500Wp.

Po posouzení z hlediska požadavků ochrany veřejného zdraví konstatuje Krajská hygienická stanice Plzeňského kraje se sídlem v Plzni, že předloženým návrhem nejsou dotčeny zájmy chráněné orgánem ochrany veřejného zdraví. **Z tohoto důvodu Krajská hygienická stanice Plzeňského kraje se sídlem v Plzni není v řízení o předmětném návrhu dotčeným orgánem státní správy a stanovisko proto nevydává.**

Podepsáno dle data v el.podpisu.

Ing. Petra Weberová

Digitálně podepsal Ing. Petra Weberová
Datum: 2025.02.05 14:01:19 +01'00'

.....

Ing. Petra Weberová

Městský úřad Tachov
Hornická 1695, 347 01 TACHOV
Odbor životního prostředí

Záměr: Z/2025/18361

Spis. značka: R/2025/21298
Naše č.j.: R/2025/21298/2

Vyřizuje: Barešová
Telefon: 374 774 280
E-mail: eva.baresova@tachov-mesto.cz

SPIRAL spol. s.r.o.
Na kuchyňce 1316
50346 Třebechovice pod Orebem
IČO: 64825663

Datum: 24. 02. 2025

Sdělení odboru životního prostředí k akci „Fotovoltaický systém v objektech Města Tachov MŠ Pošumavská FVE 19,5 – 20,5 kWp na střeše objektu Pošumavská 1675“

Městský úřad Tachov, odbor životního prostředí obdržel dne 30.01.2025 žádost o závazné stanovisko podle § 2 odst. 1 a § 6 zákona č. 148/2023 Sb., o jednotném environmentálním stanovisku (dále jen „zákon JES“) pro stavbu **„Fotovoltaický systém v objektech Města Tachov MŠ Pošumavská FVE 19,5 – 20,5 kWp na střeše objektu Pošumavská 1675“**

Žadatelem je Město Tachov, Hornická 1695, 34701 Tachov, IČO: 00260231 v zastoupení SPIRAL spol. s.r.o., Na kuchyňce 1316, 50346 Třebechovice pod Orebem, IČO: 64825663.

Účelem stavby je umístění FVE panelů na střechu stávajícího objektu mateřské školy Pošumavská 1675/584, 34701 Tachov. Fotovoltaický systém bude umístěn na střeše objektu na konstrukci se sklonem cca 6° a orientací cca jižním směrem. Ve fotovoltaickém systému je celkem osazeno 40 kusů FV panelů o výkonu min. 500Wp a účinnosti 21%, střídač hybridní 19 -20 kW s battery boxem o kapacitě min. 21,3 kWh pro řízení maximálního využití vyrobené energie a případně ostrovní provoz. FVE panely budou osazeny na plechové falcované krytině pomocí úchytů a hliníkových nosných prvků. Kabelové vedení bude pouze po vnějších fasádách a střechách. Prostup do interiéru bude pouze do skladu, kde budou uloženy střídače a baterie.

K tomuto záměru nebyl shledán žádný úkon, pro který by se vydávalo Jednotné enviromentální stanovisko, pro to se JES nevydává.

otisk úředního razítka

Ing. Eva Barešová
vedoucí odboru životního prostředí

-

CETIN
ČLEN SKUPINY PPF

VYJÁDŘENÍ O POLOZE SÍTĚ ELEKTRONICKÝCH KOMUNIKACÍ
a
A VŠEOBECNÉ PODMÍNKY OCHRANY SÍTĚ ELEKTRONICKÝCH KOMUNIKACÍ

toto Vyjádření o poloze sítě elektronických komunikací („**Vyjádření**") a Všeobecné podmínky ochrany sítě elektronických komunikací, které jsou přílohou Vyjádření („**Všeobecné podmínky ochrany**") vydává s odvoláním na příslušná ustanovení zákona č. 127/2005 Sb., o elektronických komunikacích a o změně některých souvisejících zákonů (zákon o elektronických komunikacích), ve znění pozdějších předpisů („**ZoEK**"), na příslušná ustanovení zákona č. 283/2021 Sb., stavební zákon, ve znění pozdějších předpisů („**Stavební zákon**") a na příslušná ustanovení zákona č. 89/2012 Sb., občanský zákoník, ve znění pozdějších předpisů („**Občanský zákoník**") společnost CETIN a.s., IČO: 04084063 („**CETIN**").

Číslo jednací: 29017/25 **Číslo žádosti: 0125 912 010 („Žádost")**

Název akce („**Stavba**")		MŠ POŠUMAVSKÁ FVE 19,5 ? 20,5 kWp na střeše objektu Pošumavská 1675, 34701 Tachov, odb. m. 0000387032
Důvod Vyjádření		Žádost o povolení záměru nebo odstranění stavby, zařízení nebo terénní úpravy dle Stavebního zákona
Žadatel		Pavel Kodýtek
Stavebník		Město Tachov, Hornická 1695, Tachov, 34701
Zájmové území	Okres	Tachov
	Obec	Tachov
	Kat. území / č. parcely	Tachov
Platnost Vyjádření		**30. 1. 2027 („Den pozbytí platnosti Vyjádření")**

1. Definice

1.1. Pro účely Vyjádření:

Důvod Vyjádření znamená důvod pro vydání Vyjádření určený Žadatelem v Žádosti;
POS znamená osobu určenou v čl. 2 Všeobecných podmínek ochrany;
SEK znamená komunikační vedení a zařízení sítě elektronických komunikací společnosti CETIN;
Situační výkres znamená výkres s výřezy účelové mapy SEK, který je přílohou Vyjádření;
Stavebník znamená (i) osobu určenou ve Vyjádření, (ii) Žadatele, (iii) a rovněž osobu, o které tak stanoví Stavební zákon;
Zájmové území znamená území určené a označené Žadatelem v Žádosti;
Žadatel znamená osobu určenou ve Vyjádření.

2. Vyjádření

2.1. Na základě všech údajů Žadatelem v Žádosti uvedených, a na základě údajů, které společnost CETIN eviduje o SEK v Zájmovém území ke dni podání Žádosti,

společnost CETIN:

a) potvrzuje, že v Zájmovém území **je umístěno SEK, v rozsahu určeném v Situačním výkresu**;
b) **souhlasí**, aby Stavebník, za splnění podmínek určených v odst. 2.1 písm. c) Vyjádření, v Zájmovém území provedl Stavbu;
c) určuje pro ochranu SEK podmínky určené ve Všeobecných podmínkách ochrany;
d) určuje, že přeložení SEK, je-li nezbytné, zajistí společnost CETIN, a to na základě písemné smlouvy uzavřené mezi společností CETIN a stavebníkem Stavby;
e) upozorňuje, že přeložení SEK nesmí být provedeno, bez toho, aniž by mezi společností CETIN a stavebníkem Stavby byla uzavřena písemná smlouva o přeložení SEK.

3. Ostatní

3.1. Vyjádření je platné pouze pro Zájmové území a pro Důvod Vyjádření.
3.2. V Den pozbytí platnosti Vyjádření pozbývá Vyjádření platnosti.
3.3. Ke zpracování Vašich osobních údajů dochází vždy v souladu s platnými právními předpisy. Konkrétní zásady a podmínky zpracování osobních údajů společností CETIN jsou dostupné na stránce https://www.cetin.cz/zasady-ochrany-osobnich-udaju.
3.4. V případě dotazů k Vyjádření kontaktujte prosím asistenční linku **+420 800 630 630**.

Přílohami Vyjádření jsou:

- *Všeobecné podmínky ochrany*
- *Informace k vytyčení SEK*
- *Situační výkres (obsahuje Zájmové území a výřezy účelové mapy SEK)*

Vyjádření vydala společnost CETIN dne: 30. 1. 2025.

CETIN a.s.
Českomoravská 2510/19, Libeň
190 00 Praha 9
DIČ: CZ04084063
102

Číslo jednací: 29017/25 Číslo žádosti: 0125 912 010

VŠEOBECNÉ PODMÍNKY OCHRANY SÍTĚ ELEKTRONICKÝCH KOMUNIKACÍ společnosti CETIN

1. PLATNOST A ÚČINNOST VŠEOBECNÝCH PODMÍNEK OCHRANY

1.1. Tyto Všeobecné podmínky ochrany sítě elektronických komunikací (dále jen „**VPO**“) jsou přílohou Vyjádření.
1.2. V případě rozporu mezi Vyjádřením a VPO má přednost Vyjádření, pokud není VPO výslovně určeno jinak.
1.3. VPO nabývají účinnosti okamžikem odeslání Vyjádření na adresu elektronické pošty nebo adresu pro doručení prostřednictvím poštovní přepravy, určenou Žadatelem v Žádosti.

2. DEFINICE

2.1. Pro účely VPO:

„**CETIN**“ znamená obchodní korporace CETIN a.s., IČO: 04084063;
„**Den**“ znamená kalendářní den;
„**Kabelovod**“ znamená věc nemovitou sestávající z tělesa kabelovodu a kabelových komor, sloužící k zatahovaní kabelů a ochranných trubek;
„**Občanský zákoník**“ znamená zákon č. 89/2012 Sb., občanský zákoník, ve znění pozdějších předpisů;
„**POS**“ znamená Tomáš Petrilák, tel.: 602 145 834, e-mail: tomas.petrilak@cetin.cz, a to ke dni vydání Vyjádření;
„**Pracovní den**“ znamená Den, kromě soboty, neděle, a státních svátků a ostatních svátků dle zákona č. 245/2000 Sb., o státních svátcích, o ostatních svátcích, o významných dnech a o dnech pracovního klidu, ve znění pozdějších předpisů;
„**Příslušné požadavky**“ znamená jakýkoli a každý příslušný právní předpis, vč. technických norem, nebo normativní právní akt veřejné správy či samosprávy, nebo jakékoli rozhodnutí, povolení, souhlas nebo licenci, včetně podmínek, které s ním souvisí;
„**Překládka**“ znamená stavbu spočívající ve změně trasy nebo místa umístění SEK;
„**SEK**“ znamená komunikační vedení a zařízení sítě elektronických komunikací společnosti CETIN;
„**Stavba**“ znamená stavbu určenou Vyjádřením, a rovněž stavbu, o které tak stanoví Stavební zákon;
„**Stavebník**“ znamená (i) osobu určenou ve Vyjádření, (ii) Žadatele, (iii) osobu, o které tak stanoví Stavební zákon, (iv) osobu Stavebníkem pověřenou či zmocněnou;
„**Stavební zákon**“ znamená zákon č. 283/2021 Sb., stavební zákon, ve znění pozdějších předpisů;
„**Vyjádření**“ znamená vyjádření o poloze sítě elektronických komunikací vydané společností CETIN dne 30. 1. 2025 pod č.j 29017/25;
„**Zájmové území**“ znamená území určené a označené Žadatelem v Žádosti;
„**Situační výkres**“ znamená výkres s výřezy účelové mapy SEK, který je přílohou Vyjádření;
„**ZoEK**“ znamená zákon č. 127/2005 Sb., o elektronických komunikacích a o změně některých souvisejících zákonů (zákon o elektronických komunikacích), ve znění pozdějších předpisů;
„**Žadatel**“ znamená osobu určenou ve Vyjádření;
„**Žádost**“ znamená Žádost určenou ve Vyjádření.

3. OBECNÁ PRÁVA A POVINNOSTI STAVEBNÍKA

3.1. SEK je obecně prospěšným zařízením, zřízeným a provozovaným ve veřejném zájmu, a je chráněno Příslušnými požadavky.
3.2. SEK je chráněna ochranným pásmem, jehož šíře činí šíři určenou ZoEK a/nebo šíři určenou rozhodnutím o ochranném pásmu, vydaným dle Stavebního zákona.
3.3. Stavebník je povinen při provádění Stavby a jakýchkoliv jiných dalších prací, při odstraňování havárií, a projektování staveb, řídit se Příslušnými požadavky, správnou praxí v oboru stavebnictví a technologickými postupy, a je povinen učinit veškerá nezbytná opatření vyžadovaná ZoEK, a Příslušnými požadavky k ochraně SEK před poškozením. Povinnost Stavebníka dle odst. 3.3. VPO se vztahuje rovněž na SEK umístěné a provozovanému mimo Zájmové území.
3.4. Stavebník je povinen rozpor mezi údaji v Situačním výkresu a skutečným stavem, bez zbytečného odkladu, nejpozději Den následující po zjištění, oznámit POS.
3.5. Stavebník je povinen poškození či krádež SEK bez zbytečného odkladu, nejpozději Den následující po zjištění, telefonicky oznámit dohledovému centru společnosti CETIN na telefonní číslo +420 238 464 190.
3.6. Požaduje-li Stavebník, aby se společnost CETIN jako účastník správního řízení, pro jehož účely bylo vydáno Vyjádření, vzdala práva na odvolání proti rozhodnutí vydanému ve správním řízení, má právo kontaktovat POS.

4. PRÁVA A POVINNOSTI STAVEBNÍKA PŘI PROJEKTOVÁNÍ A PŘÍPRAVĚ STAVBY

4.1. Při projektování Stavby je Stavebník povinen zajistit, aby projektová dokumentace Stavby a) zohledňovala veškeré požadavky na ochranu SEK vyplývající z Příslušných požadavků, ze ZoEK a ze Stavebního zákona, b) respektovala správnou praxi v oboru stavebnictví a technologické postupy a c) umožňovala, aby i po provedení a umístění Stavby dle projektové dokumentace byla společnost CETIN schopna bez jakýkoliv omezení a překážek provozovat SEK, provádět jeho údržbu a opravy.
4.2. Není-li projektovou dokumentací zajištěno splnění všech požadavků určených v odst. 4.1. VPO, vyvolá Stavebník Překládku.
4.3. Činí-li výška projektované Stavby nebo její úpravy či změny nebo dočasného objektu zařízení staveniště Stavby (jeřáb, konstrukce atd.), více než 15 m nad zemským povrchem, je Stavebník povinen písemně kontaktovat POS, a získat od společnosti CETIN konkrétní stanovisko a podmínky ochrany k radiovým trasám SEK, a vyjádření společnosti CETIN o tom, zda Stavba vyvolá Překládku. Ochranné pásmo radiových tras SEK je zakresleno do Situačního výkresu.
4.4. Ochranné pásmo radiových tras SEK je zakresleno do Situačního výkresu.
4.5. Nachází-li se v Zájmovém území podzemní silové vedení (NN) ve vlastnictví společnosti CETIN, je Stavebník ve vztahu k projektové dokumentaci povinen zajistit požadavky, určené v odst. 4.1. VPO. Není-li projektovou dokumentací zajištěno splnění všech požadavků určených v odst. 4.1. VPO, vyvolá Stavebník Překládku.

4.6. Při projektování Stavby, která je stavbou (a) zařízení silových elektrických sítí (VN, VVN a ZVVN) a/nebo (b) trakčních vedení, je Stavebník povinen provést výpočet či posouzení rušivých vlivů na SEK a zpracovat ochranná opatření, to vše dle Příslušných požadavků a v souladu s nimi. Stavebník je povinen nejpozději třicet (30) Dnů před podáním žádosti o vydání povolení Stavby dle Stavebního zákona předat POS výpočet či posouzení rušivých vlivů na SEK a zpracovaná ochranná opatření.

4.7. Je-li Stavba v souběhu s Kabelovodem, nebo Kabelovod kříží, je Stavebník povinen nejpozději ke Dni, ke kterému započne se zpracováním projektové dokumentace ke Stavbě, oznámit POS a projednat s POS (a) každý případ, ve kterém je trajektorie podvrtu a protlaku vedena ve vzdálenosti menší, než 1,5 m od Kabelovodu a (b) jakékoliv výkopové práce, které budou nebo by mohly být vedeny v úrovni či pod úrovní Kabelovodu nebo kabelové komory.

4.8. Je-li Stavba umístěna nebo má-li být umístěna v blízkosti Kabelovodu, ve vzdálenosti menší, než 1 m od Kabelovodu, nebo kříží-li Stavba Kabelovod ve vzdálenosti menší než 1 m nad nebo 2m pod Kabelovodem, je Stavebník povinen předložit POS k posouzení zakreslení Stavby v příčných řezech, přičemž do příčného řezu je Stavebník povinen zakreslit rovněž profil kabelové komory.

5. PRÁVA A POVINNOSTI STAVEBNÍKA PŘI PROVÁDĚNÍ STAVBY

5.1. Před započetím zemních prací ve vztahu ke Stavbě je Stavebník povinen vytýčit trasu SEK na terénu. Osobu, která bude zemní práce ve vztahu ke Stavbě provádět, je Stavebník povinen s vytýčenou trasou SEK seznámit. Porušil-li Stavebník povinnost určenou v tomto odst. 5.1. VPO odpovídá společnosti CETIN za náklady a škodu, vzniklé porušením povinnosti a je povinen je společnosti CETIN uhradit.

5.2. Nejpozději pět (5) Pracovních dnů před započetím prací na Stavbě je Stavebník povinen započetí prací oznámit společnosti CETIN zasláním na adresu elektronické pošty POS; oznámení musí obsahovat alespoň číslo jednací Vyjádření a kontaktní údaje Stavebníka.

5.3. Stavebník je povinen SEK zabezpečit a zajistit proti mechanickému poškození, zejména dočasným umístěním silničních betonových panelů nad kabelovou trasou SEK nebo jiným vhodným způsobem. Do okamžiku zajištění a zabezpečení ochrany SEK způsobem určeným dle předchozí věty, nemá Stavebník právo přejíždět vozidly nebo stavební mechanizací trasu SEK. Při přepravě vysokých nákladů nebo při projíždění stroji, vozidly či mechanizací pod nadzemním SEK je Stavebník povinen prověřit, zda výška nadzemního SEK je dostatečná, a umožňuje spolehlivý a bezpečný způsob přepravy nákladu či průjezdu strojů, vozidel či mechanizace.

5.4. Při provádění zemních prací v blízkosti SEK je Stavebník povinen postupovat tak, aby nedošlo ke změně hloubky uložení nebo prostorového uspořádání SEK. V místě, kde SEK vystupuje ze země do budovy, rozváděče, na sloup apod. je Stavebník povinen provádět zemní práce se zvýšenou mírou opatrnosti, výkopové práce v blízkosti sloupu nadzemního SEK je Stavebník povinen provádět v takové vzdálenosti od sloupu nadzemního vedení SEK, která je dostatečná k tomu, aby nedošlo nebo nemohlo dojít k narušení stability sloupu nadzemního SEK. Stavebník je povinen zajistit, že bez souhlasu a vědomí společnosti CETIN nedojde ke: a) změně nivelety terénu, (b) výsadbě trvalých porostů, nebo (c) změně rozsahu a změně konstrukce zpevněných ploch. Je-li SEK odkryta, je Stavebník povinen SEK, po dobu, po kterou trvá odkrytí, zabezpečit proti prověšení, poškození a odcizení.

5.5. Zjistil-li Stavebník rozpor mezi údaji v projektové dokumentaci a skutečností, je povinen (i) bezodkladně přerušit práce a (ii) oznámit zjištěný rozpor POS, zasláním na adresu elektronické pošty POS. Do doby, než Stavebník od společnosti CETIN obdrží písemný souhlas s pokračováním v pracích, nemá právo v pracích ve vztahu ke Stavbě pokračovat.

5.6. Stavebník nemá právo bez předchozího písemného souhlasu společnosti CETIN manipulovat s kryty kabelových komor, jakkoliv zakrývat vstupy do kabelových komor, a to ani dočasně, vstupovat do kabelových komor, manipulovat s případně odkrytými prvky SEK či s jakýmkoliv jiným zařízením souvisejícím se SEK. Bez předchozího písemného souhlasu společnosti CETIN nemá Stavebník právo umístit nad trasou Kabelovodu žádnou síť technické infrastruktury v podélném směru.

5.7. Byla-li SEK odkryta, je Stavebník povinen nejméně tři (3) Pracovní dny před zakrytím SEK, písemně oznámit POS zakrytí SEK, a vyzvat POS ke kontrole SEK před zakrytím. Oznámení dle předchozí věty musí obsahovat alespoň předpokládaný Den zakrytí, číslo jednací Vyjádření a kontaktní údaje Stavebníka. Stavebník nemá právo uskutečnit zakrytí do doby, než obdržel od POS písemný souhlas se zakrytím.

6. ZÁVĚREČNÁ USTANOVENÍ

6.1. VPO se řídí českým právem, zejména Občanským zákoníkem, ZoEK a Stavebním zákonem.

6.2. Stavebník má právo užít informace, data a dokumentaci obsaženoé ve Vyjádření pouze a výhradně k účelu, pro který mu byly poskytnuty. Stavebník nemá právo, vyjma případů výslovně určených ve VPO, informace, data a dokumentaci obsaženou ve Vyjádření rozmnožovat, rozšiřovat, pronajímat, půjčovat či jinak umožnit jejich užití třetí osobě bez předchozího písemného souhlasu společnosti CETIN.

6.3. Porušil-li Stavebník kteroukoliv povinnost určenou ve Vyjádření a/nebo ve VPO, je povinen nahradit společnosti CETIN v celém rozsahu škodu, vzniklou porušením takové povinnosti.

6.4. Písemným stykem či pojmem „písemně“ se pro účely VPO rozumí předání zpráv jedním z těchto způsobů:

a) v listinné podobě;
b) datovou zprávou prostřednictvím informačního systému datových schránek;
c) e-mailovou zprávou podepsanou zaručeným elektronickým podpisem dle zákona č. 297/2016 Sb., o službách vytvářejících důvěru pro elektronické transakce, ve znění pozdějších předpisů;
d) e-mailovou zprávou zaslanou z adresy kontaktní osoby strany na adresu kontaktní osoby druhé strany určenou v Žádosti nebo ve Vyjádření nebo ve VPO.

Číslo jednací: 29017/25 Číslo žádosti: 0125 912 010

Informace k vytyčení SEK

Požadujete-li vytyčit SEK, kontaktujte prosím osoby určené níže:

Náběrové místo pro zadávání požadavků CETIN a.s.

se sídlem:	Českomoravská 2510/19, 190 00 Praha 9 - Libeň	
IČ:	04084063	DIČ: CZ04084063
kontakt:	https://portal.cetin.cz/web/dokumentace-site/pozadavek-na-vytyceni	

CETIN a.s. - středisko Čechy západ

se sídlem:	Českomoravská 2510/19, Libeň, 190 00 Praha 9	
IČ:	04084063	DIČ: CZ04084063
kontakt:	tel: 238461858, obslužná doba 8 - 14 hod, Jaromír Pflanzer, Klatovy -Luby 173, MT: 723 376 566 mezi 7:00 a 8:00	

(tiskový formát A4) Příloha k Vyjádření č.j.: 29017/25 Číslo žádosti: 0125 912 010

SITUAČNÍ VÝKRES - ZÁJMOVÉ ÚZEMÍ

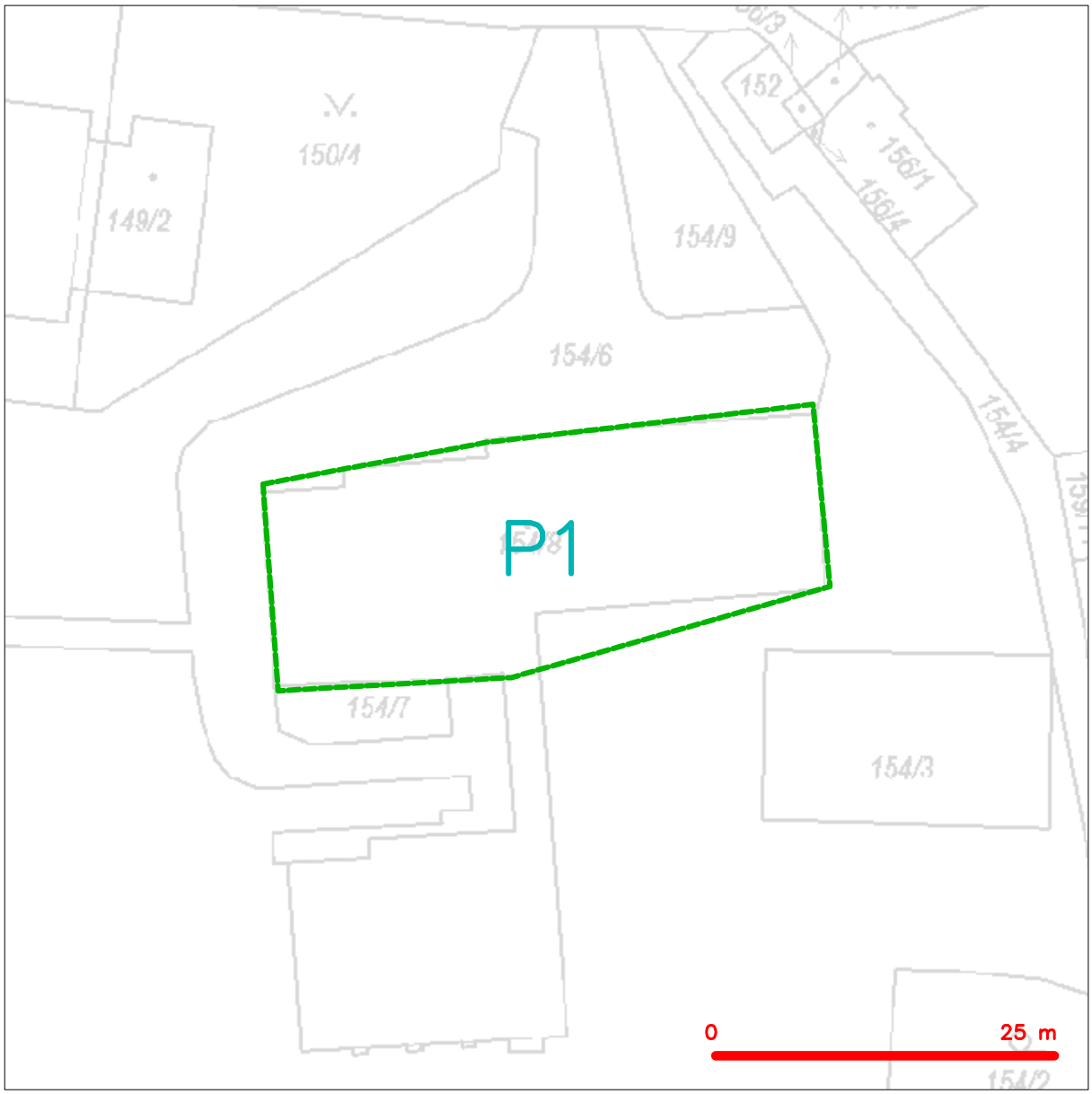

LEGENDA

hranice zájmového území k vyjádření

CETIN a.s.
Českomoravská 2510/19, Libeň
190 00 Praha 9
DIČ: CZ04084063
102

CETIN
ČLEN SKUPINY PPF

(tiskový formát A4) Příloha k Vyjádření č.j.: 29017/25 Číslo žádosti: 0125 912 010

SITUAČNÍ VÝKRES - POLYGON 1

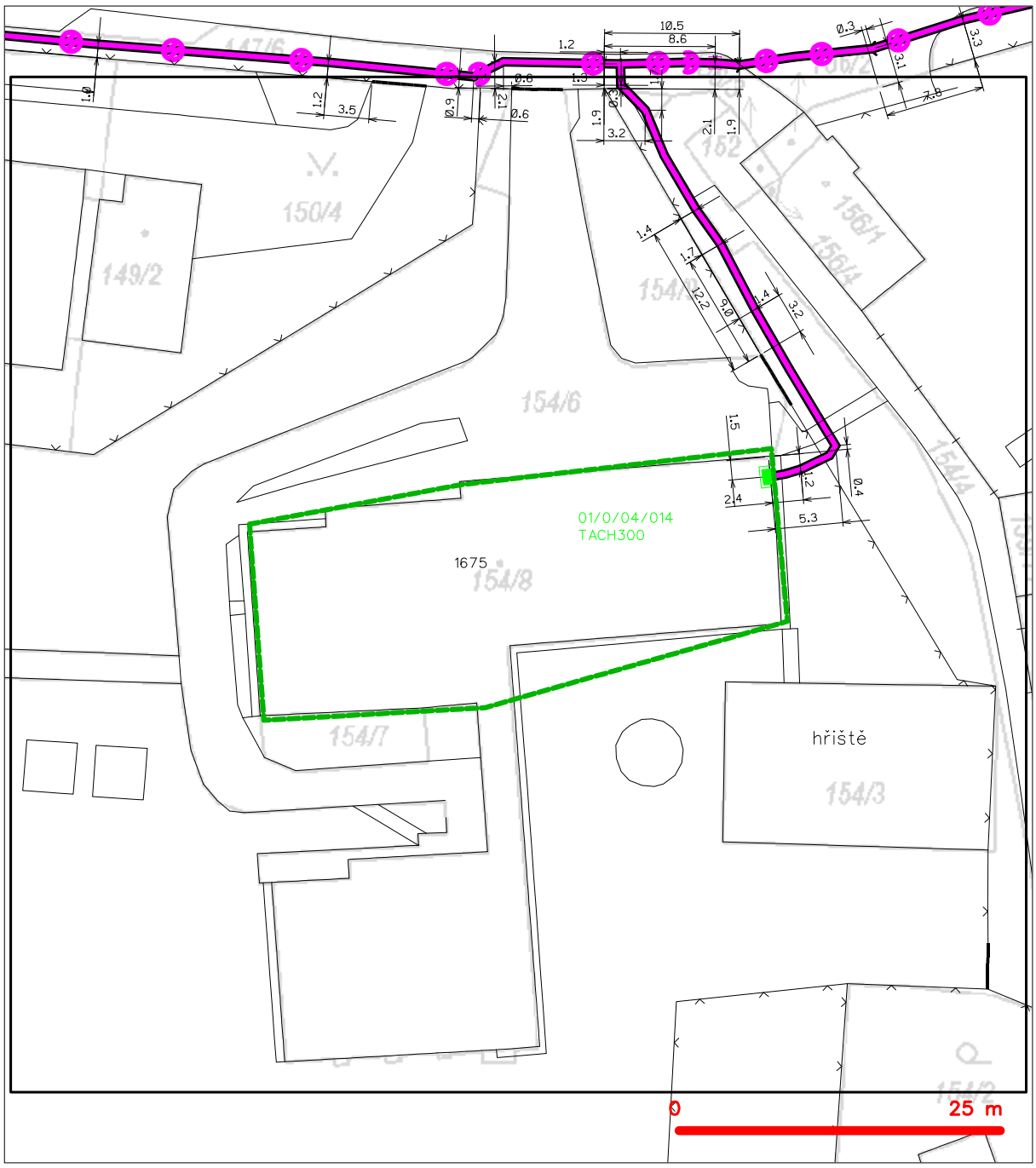

LEGENDA

- hranice zájmového území k vyjádření
- NN přípojka, území s NN přípojkou CETIN
- zaměřený průběh metalického kabelu
- zaměřený průběh optického kabelu, HDPE trubky nebo souběh optického a metalického kabelu
- nezaměřený průběh metalického kabelu
- nadzemní sítě cizí
- nezaměřený průběh optického kabelu, HDPE trubky nebo souběh optického a metalického kabelu
- RR radiové sítě, ochranné pásmo radiové sítě
- nadzemní sítě
- neprovozované sítě
- C podzemní sítě cizí
- sítě s NN
- kolektor, kabelovod

-

DISTRIBUCE

S P I R A L spol. s r.o.
Revoluční 823
34815 Planá

NAŠE ZNAČKA
0102137461

VYŘÍZENO DNE
08.05.2024

Sdělení o existenci energetického zařízení, sítě pro elektronickou komunikaci nebo zařízení technické infrastruktury v majetku společnosti ČEZ Distribuce, a. s., pro akci:

FOTOVOLTAICKÝ SYSTÉM V OBJEKTECH MĚSTA TACHOV - MŠ Pošumavská - 20 kWp

Vážený zákazníku,

Na základě Vaší žádosti 0102137461 ze dne 08.05.2024 Vám zasíláme sdělení o existenci energetického zařízení, sítě pro elektronickou komunikaci nebo zařízení technické infrastruktury v majetku společnosti ČEZ Distribuce, a. s., ve Vámi vymezeném zájmovém území.

Dovolujeme si Vás upozornit, že **sdělení nenahrazuje** vyjádření provozovatele distribuční soustavy k projektové dokumentaci pro územní nebo stavební řízení, k připojení nového odběru, zdroje elektrické energie nebo k navýšení rezervovaného příkonu a výkonu a s výjimkou havárií ani souhlas s činností v ochranném pásmu.
Toto sdělení je platné do 08.11.2024 a je jedním z podkladů pro zpracování projektové dokumentace, pokud je taková dokumentace zpracovávána.

V majetku ČEZ Distribuce, a. s., se na Vámi uvedeném zájmovém území nachází nebo ochranným pásmem zasahuje energetické zařízení typu:

	síť NN	síť VN	síť VVN
Podzemní síť	střet		
Nadzemní síť			

Stanice	

V majetku ČEZ Distribuce, a. s., se na Vámi uvedeném zájmovém území nachází nebo ochranným pásmem zasahuje síť pro elektronickou komunikaci typu:

	síť pro elektronickou komunikaci
Podzemní síť	
Nadzemní síť	

Zařízení technické infrastruktury zahrnuje zejména vodovodní, kanalizační a plynové přípojky pro objekty ČEZ Distribuce a. s., a dále pak další podzemní a nadzemní zařízení sloužící pro provoz distribuční sítě. V majetku ČEZ Distribuce, a. s., se na Vámi uvedeném zájmovém území nachází nebo ochranným pásmem zasahuje zařízení technické infrastruktury:

	zařízení technické infrastruktury
Nadzemní nebo podzemní	

Energetické zařízení (mimo nadzemních sítí NN), zařízení sítě pro elektronickou komunikaci a zařízení technické infrastruktury je chráněno ochranným pásmem podle § 46 zákona č. 458/2000 Sb., o podmínkách podnikání a o výkonu státní správy v energetických odvětvích a o změně některých zákonů (energetický zákon), ve znění pozdějších předpisů. Přibližný průběh tras energetických zařízení, sítě pro elektronickou komunikaci (v trase kabelového vedení může být uloženo několik kabelů energetických i komunikačních) a tras zařízení technické infrastruktury zasíláme v příloze tohoto dopisu.

V případě existence **podzemních** energetických zařízení, sítě pro elektronickou komunikaci nebo zařízení technické infrastruktury je povinností stavebníka alespoň 14 dní před započetím zemních prací požádat telefonicky na 800 850 860 nebo e-mailem na info@cezdistribuce.cz o tzv. **vytyčení trasy podzemního zařízení**, sítě pro elektronickou komunikaci nebo zařízení technické infrastruktury. O vytyčení lze požádat pouze na základě vydaného sdělení o existenci energetického zařízení, sítě pro elektronickou komunikaci nebo zařízení technické infrastruktury, a to (mimo havárií) nejpozději 30 dní před koncem jeho platnosti.

Dojde-li k obnažení podzemního vedení nebo k poškození energetického zařízení, sítě pro elektronickou komunikaci nebo zařízení se sítí pro elektronickou komunikaci související nebo zařízení technické infrastruktury ve vlastnictví ČEZ Distribuce, a. s., nahlaste nám prosím tuto skutečnost bezodkladně jako poruchu na bezplatnou linku 800 850 860.

Pokud uvažovaná **akce nebo činnost zasáhne do ochranného pásma** nadzemních vedení, trafostanic nebo sítě pro elektronickou komunikaci, popř. bude po vytyčení zjištěno, že zasahuje do ochranného pásma podzemních energetických zařízení nebo zařízení pro elektronickou komunikaci, je nutné písemně požádat společnost ČEZ Distribuce, a. s., o souhlas s činností v ochranném pásmu (formulář je k dispozici na www.cezdistribuce.cz v části Formuláře / Činnosti v ochranných pásmech, kontaktní údaje pro podání Vaší žádosti naleznete v zápatí). Jestliže uvažovaná akce vyvolá potřebu dílčí změny trasy vedení nebo přemístění některých prvků energetického zařízení nebo sítě pro elektronickou komunikaci včetně souvisejícího zařízení, je nutné včas společnost ČEZ Distribuce, a. s., požádat o přeložku zařízení podle § 47 energetického zákona.

Zároveň Vás upozorňujeme, že v zájmovém území se může nacházet taktéž energetické zařízení, síť pro elektronickou komunikaci nebo zařízení technické infrastruktury, které není v majetku společnosti ČEZ Distribuce, a. s.

V souvislosti s výše uvedeným si Vás dovolujeme upozornit, že uvedené sdělení včetně jeho příloh obsahuje skutečnosti tvořící obchodní tajemství společnosti ČEZ Distribuce, a. s. Poskytnuté informace jsou dále také důvěrnými informacemi a obchodně citlivými informacemi společnosti ČEZ Distribuce, a. s. Z výše uvedených důvodů si Vás proto společnost ČEZ Distribuce, a. s., dovoluje upozornit, že s poskytnutými informacemi je potřeba nakládat dle platných právních předpisů, v opačném případě se vystavujete postihu ve smyslu platné právní úpravy. V této souvislosti si Vás dále dovolujeme upozornit, že požadované informace nesmí být předány, sděleny, využity, zpřístupněny, či jiným způsobem postoupeny na jakoukoli třetí osobu bez předchozího prokazatelného souhlasu společnosti ČEZ Distribuce, a. s. Informace o existenci energetického zařízení, sítě pro elektronickou komunikaci a zařízení technické infrastruktury mohou být využity pouze pro účel, pro který byly vyžádány.

S pozdravem

ČEZ Distribuce, a. s.
Děčín, Děčín IV-Podmokly
Teplická 874/8
PSČ 405 02
IČ: 24729035

Přílohy

1. Situační výkres zájmového území
2. Podmínky pro provádění činností v ochranných pásmech energetických zařízení, sítě pro elektronickou komunikaci a zařízení technické infrastruktury

Platí pouze se sdělením číslo 0102137461.

Zakreslené polohy zařízení v příloze jsou pouze informativní.

Situační výkres zájmového území (klad mapových listů)

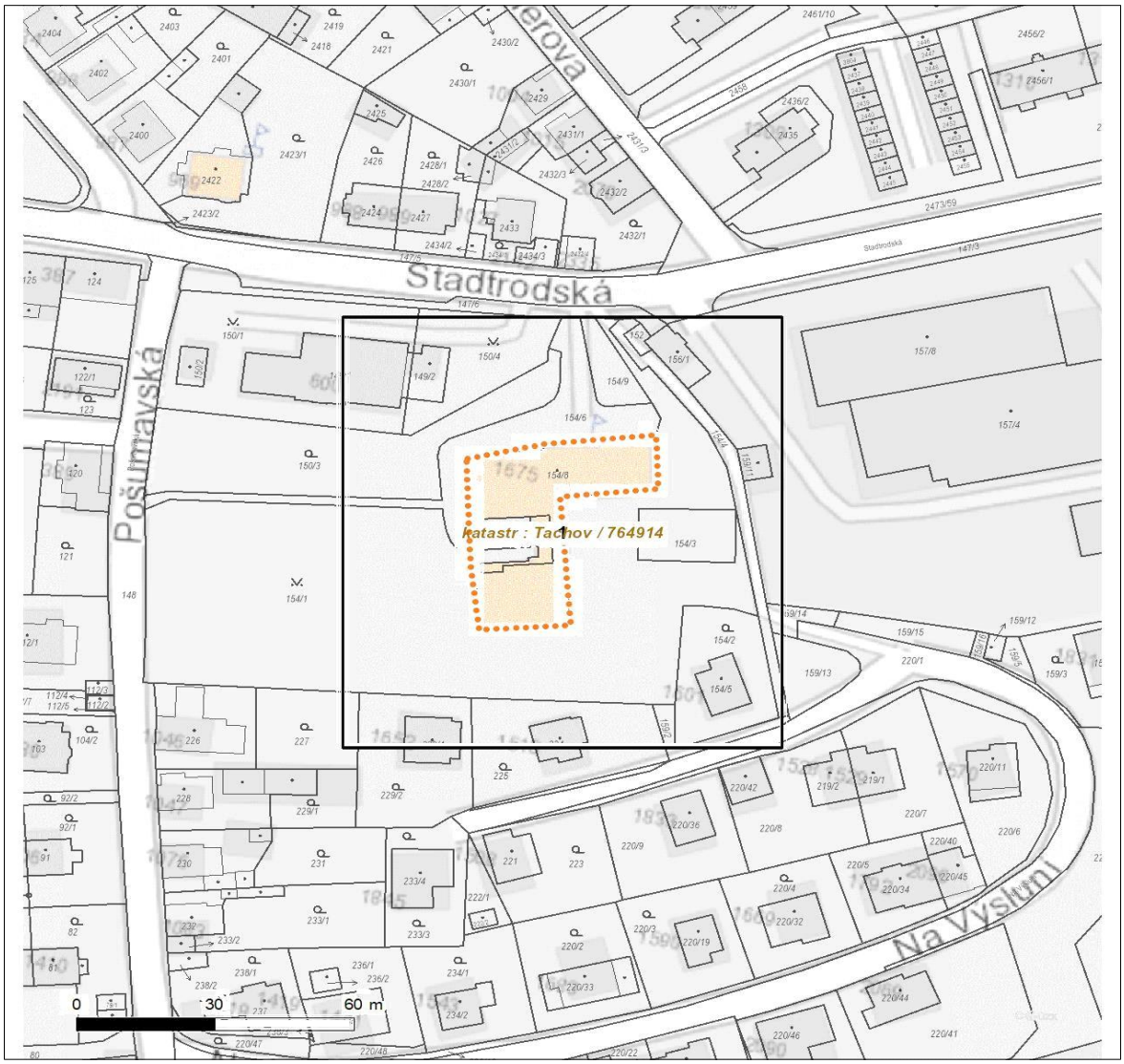

Není-li zobrazena katastrální mapa, zadejte žádost znovu. Katastrální mapa je generována prostřednictvím externí WMS služby, jejíž provoz nezajišťuje společnost ČEZ Distribuce, a. s.

LEGENDA

- Podzemní vedení NN do 1 kV
- Nadzemní vedení NN do 1 kV
- Podzemní vedení VN do 35 kV
- Nadzemní vedení VN do 35 kV
- Podzemní vedení VVN 110 kV
- Nadzemní vedení VVN 110 kV
- NN přívod odběratele
- Zařízení technické infrastruktury
- Cizí energetické vedení
- Zájmové území
- TS Stanice do 52 kV - stožárová
- TS Stanice do 52 kV - zděná
- TR Transformovna (nad 52 kV)
- Probíhající investice ČEZ Distribuce
- TS Stanice ČEZ Distribuce ve výstavbě
- Zařízení ČEZ Distribuce ve výstavbě
- Hranice katastrálního území
- Nadzemní síť pro elektronickou komunikaci
- Podzemní síť pro elektronickou komunikaci
- HDPE trubka

Souběhy sítí pro elektronickou komunikaci s energetickými sítěmi:

- Souběh s podzemním vedením NN do 1 kV
- Souběh s nadzemním vedením NN do 1 kV
- Souběh s podzemním vedením VN do 35 kV
- Souběh s nadzemním vedením VN do 35 kV
- Souběh s podzemním vedením VVN 110 kV
- Souběh s nadzemním vedením VVN 110 kV

Platí pouze se sdělením číslo 0102137461.
Zakreslené polohy zařízení v příloze jsou pouze informativní.

Situační výkres - list 1

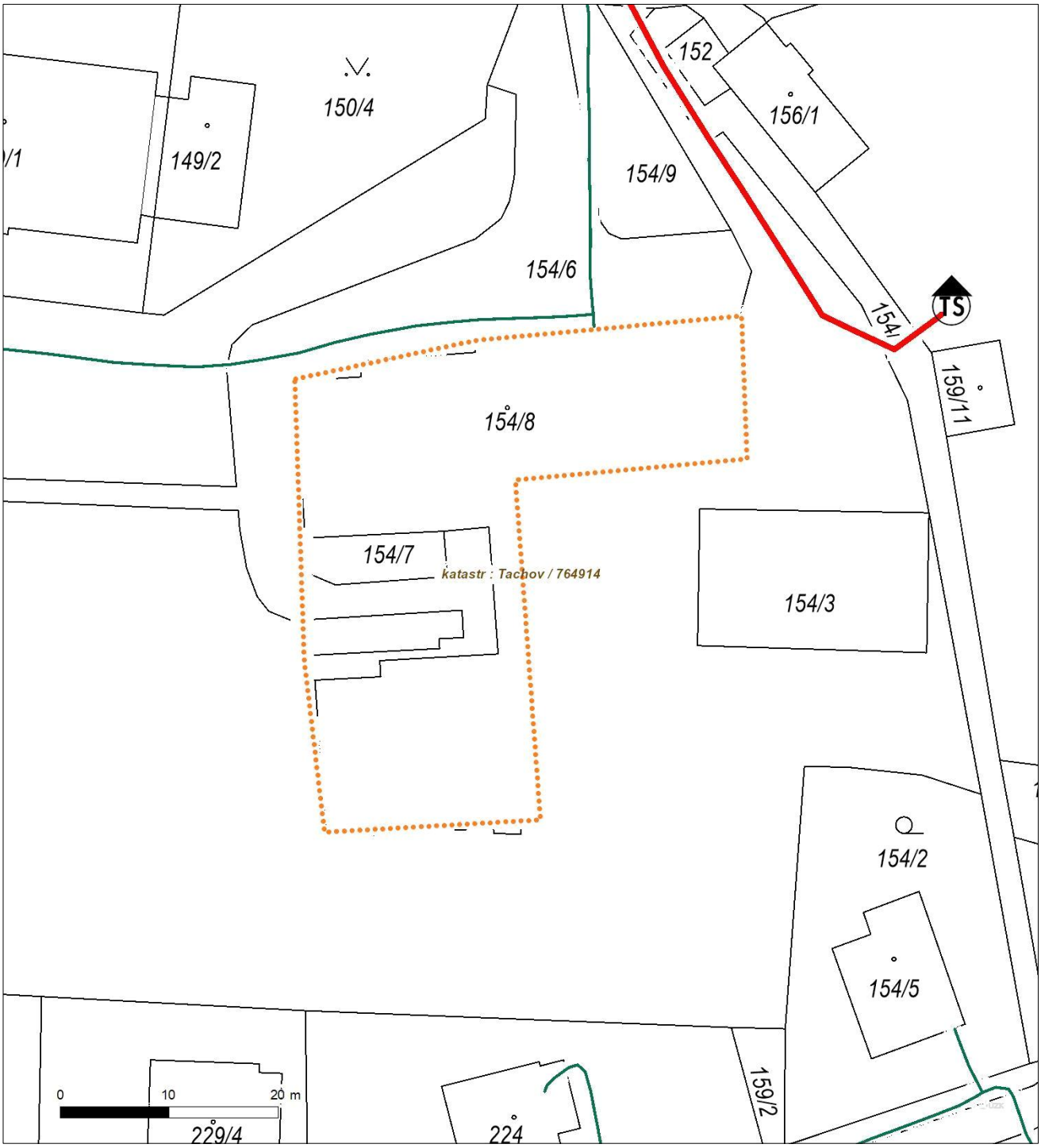

Není-li zobrazena katastrální mapa, zadejte žádost znovu. Katastrální mapa je generována prostřednictvím externí WMS služby, jejíž provoz nezajišťuje společnost ČEZ Distribuce, a. s.

R4P100 ReqType:Q ReqExtID:0019965661 ProcesID:CS-20250203T080938-0001 DocExtID:000000007963126 6 BOID:001A4A1A12031EDFB8BFBA95FF29E843
BONMZISUCSPRN DocType:CZ05A(/6) SAPhypDopis-DOP-D42 ZakID:0013834972 DocID:001052592104 IA:426\cw00825p2ia2-48158200 VerX805D261 QUICK str:1 list:1
PageName: Dopis_first_NV,, PageCounter: 1 owerflow 1 Marketing: Popis0: D42

DISTRIBUCE

Ing. Pavel Kodýtek
Revoluční 823
348 15 PLANÁ

D000000010231077040 2

NAŠE ZNAČKA
001159096613

MÍSTO ODESLÁNÍ / DNE
Plzeň / 3. 2. 2025

Vyjádření k projektové dokumentaci ke stavbě ve smyslu energetického zákona a příslušných technických norem

Dobrý den,

reagujeme na váš požadavek ze dne 30. 1. 2025 týkající se vydání vyjádření k projektové dokumentaci pro účely stavebního řízení.

V zájmovém území k zamýšlené stavbě a/nebo s ní související činnosti na pozemku parcelní číslo 154/8 v katastrálním území Tachov vedené pod názvem „FOTOVOLTAICKÝ SYSTÉM V OBJEKTECH MĚSTA TACHOV MŠ POŠUMAVSKÁ - ODB. M. 0000387032“ se nachází zařízení **podzemního vedení NN 0,4kV** v našem majetku.

S předloženou projektovou dokumentací souhlasíme za těchto podmínek:

1) Toto vyjádření nenahrazuje vyjádření k projektové dokumentaci FVE, která musí být vyhotovena v souladu Technickými podmínkami připojení v příloze smlouvy o připojení.

   Před zahájením prací bude ve spolupráci s pracovníky ČEZ Distribuce, a. s., tel.: 800 850 860 provedeno vytýčení podzemního kabelového vedení NN 0,4kV v majetku a správě ČEZ Distribuce, a. s. Pracovníci, jichž se to týká, budou prokazatelně seznámeni se skutečnou polohou podzemního kabelového vedení a upozorněni na odchylky od výkresové dokumentace. V místech předpokládané kolize podzemního kabelového vedení s plánovanou stavbou bude pomocí sond zjištěna hloubka uložení předmětného vedení a rozsah případné mechanické ochrany.

2. Podmínkou pro zahájení činnosti v blízkosti zařízení distribuční soustavy, resp. v ochranném pásmu je platné sdělení o existenci zařízení v majetku společnosti ČEZ Distribuce, a. s., pro výše uvedené zájmové území, které získáte prostřednictvím Geoportálu (geoportal.cezdistribuce.cz), při dodržení podmínek uvedených ve sdělení a v tomto vyjádření.

3. V dostatečném časovém předstihu před zahájením prací je nutné podat žádost o udělení souhlasu s činností a umístěním stavby v blízkosti zařízení distribuční soustavy, resp. v ochranném pásmu. Postup a formulář je k dispozici na www.cezdistribuce.cz. Při realizaci stavby je nutné se řídit podmínkami, které budou stanoveny v případě kladného posouzení podané žádosti.

4. Místa křížení a souběhy ostatních zařízení a staveb se zařízeními energetickými, komunikačními sítěmi pro elektronickou komunikaci nebo zařízeními technické infrastruktury musí být vyprojektovány a provedeny v souladu s platnými normami a předpisy, zejména s ČSN 33 2000-5-52, ČSN EN 50110-1, ČSN EN 50341-1, ČSN 73 6005, ČSN 33 3320 a PNE 33 0000-6, PNE 33 3301, PNE 34 1050.

R4P100 ReqType:Q ReqExtID:0019965661 ProcesID:CS-20250203T080938-0001 DocExtID:0000000079631266 BOID:001A4A1A12031EDFB8BFBA95FF29E843
BONMZISUCSPRN DocType:CZ05At(/6) SAPtypDopis:DQP-D42 ZakID:0013834972 DocID:0010052592104 IA:426\cw00825p2ia2-48158200 VerX805D261 QUICK str:2 list:1
PageName: Dopis_next_NV,; PageCounter: 2 overflow 1 Marketing: PopisO: D42

5. V případě nadzemního vedení nn budou pro stavby a konstrukce dodrženy odstupové vzdálenosti uvedené v PNE 33 3302 a hranu výkopu doporučujeme při realizaci stavby umístit min. 1 m od základové části podpěrného bodu.

6. Při realizaci stavby a/nebo provádění související činnosti nesmí dojít v žádném případě k nebezpečnému přiblížení osob, věcí, zařízení nebo mechanismů a strojů k živým částem pod napětím, tj. musí být dodržena minimální vzdálenost 1 m od živých částí zařízení NN (nízkého napětí), 2 m od vedení VN (vysokého napětí) a 3 m od vedení VVN (velmi vysokého napětí), dle PNE 33 0000-6 s vazbou na ČSN EN 50110-1, pokud není větší vzdálenost stanovena v jiném předpisu (např. ČSN ISO 12480-1). V případě, že nebude možné tuto vzdálenost dodržet, je žadatel povinen požádat o vypnutí předmětného elektrického zařízení, případně o dočasné zaizolování vodičů NN.

7. Pracovníci provádějící práce budou prokazatelně poučeni o nebezpečí, které hrozí při nedodržení bezpečnostních předpisů. S ohledem na provádění prací v blízkosti zařízení distribuční soustavy, resp. v ochranném pásmu upozorňujeme na možnost nebezpečných vlivů od elektrického zařízení. Opatření proti těmto vlivům je na straně žadatele, dodavatele prací nebo jimi pověřených osobách. ČEZ Distribuce, a. s., nepřevezme žádnou zodpovědnost za případné škody, které vzniknou následkem poruchy nebo havárie elektrického zařízení za nepředvídaných okolností nebo nedodržením výše uvedených podmínek.

8. Stavbou nebude narušeno stávající uzemnění nadzemního vedení ani statika podpěrných bodů. Nebude-li možné toto dodržet je nutné situaci řešit formou přeložky zařízení distribuční soustavy ve smyslu § 47 zákona č. 458/2000 Sb., v platném znění.

9. V případě činnosti a/nebo stavby v blízkosti elektrického vedení, resp. v ochranném pásmu bude dotčený prostor ze všech stran možného přístupu/vjezdu po celou dobu realizace viditelně označen výstražnou cedulí.

10. Umístěním stavby nesmí dojít ke ztížení přístupu našich pracovníků a pracovníků námi pověřených firem k zařízení v majetku společnosti ČEZ Distribuce, a. s. Při případné úpravě povrchu nesmí dojít ke změně výškové nivelity země oproti současnému stavu.

11. Musí být dodrženy Podmínky pro práce v ochranných pásmech zařízení, které jsou v platném znění k dispozici na www.cezdistribuce.cz, popř. jsou součástí vydaného sdělení o existenci zařízení v majetku společnosti ČEZ Distribuce, a. s.

12. Dojde-li k obnažení podzemního vedení nebo k poškození energetického zařízení, sítě pro elektronickou komunikaci nebo zařízení se sítí pro elektronickou komunikaci související nebo zařízení technické infrastruktury ve vlastnictví ČEZ Distribuce, a. s., nahlaste nám prosím tuto skutečnost bezodkladně jako poruchu na bezplatnou linku 800 850 860. Poškození nebo mimořádné události způsobené na zařízení žadatelem, dodavatelem prací nebo jimi pověřenými osobami budou opraveny na náklady viníka. Zahrnutí obnažených, případně poškozených částí podzemního vedení může být provedeno pouze po souhlasu vydaném společností ČEZ Distribuce, a. s.

13. Toto vyjádření se nevztahuje na zařízení v majetku společností ČEZ ICT Services, a. s., a Telco Pro Services, a. s.

14. Toto vyjádření nenahrazuje souhlas k zajištění příkonu elektrické energie.

Platnost tohoto vyjádření je 1 rok od data vydání.

D0000000102310770402

DISTRIBUCE

V případě, že nebudou dodrženy stanovené podmínky, vyhrazujeme si právo kdykoli odvolat své souhlasné vyjádření.

S pozdravem

Radoslav Nový
Vedoucí oddělení Regionální péče
ČEZ Distribuce, a. s.

Váš požadavek související s distribucí elektrické energie můžete vyřídit přes Distribuční portál (www.cezdistribuce.cz/dip) nebo mobilní aplikaci PROUD (ke stažení na www.cezdistribuce.cz/proud).

R4P100 ReqType:Q ReqExtID:0019965661 ProcesID:CS-20250203T080938-0001 DocExtID:0000000079631266 BOID:001A4A1A12031EDFB8BFBA95FF29E843
BONMZISUCSPRN DocType:CZ05At(/6) SAPtypDopis-DQP-D42 ZakID:0013834972 DocID:0010052592104 IA:426\cw00825p2ia2-48158200 VerX805D261 QUICK str:3 list:2
PageName: Dopis_next_NV,; PageCounter: 3 overflow 0 Marketing: PopisD: D42

-

DISTRIBUCE

R4P100 ReqType:Q ReqExtID:0019965737 ProcessID:CS-20250203T081610-0001 DocExtID:0000000079631358 BOID:001A4A1A12031EDFB8BFD7C843F2C843
BONMZISUCSPRN DocType:CZ05Aa/(6) SAPtyp:Dopis-DOP-D35 ZakID:0013834972 DocID:0010526921 46 IA:127\cw00825p2ia248159889 Ver:X805D261 QUICK str:1 list:1
PageName: Dopis_first_NV,, PageCounter: 1 owerflow 1 Marketing: Popis0: D35

Ing. Pavel Kodýtek
Revoluční 823
348 15 PLANÁ

D000000010231077240 4

NAŠE ZNAČKA
001159096824

MÍSTO ODESLÁNÍ / DNE
Plzeň / 3. 2. 2025

Vyjádření k žádosti o souhlas s činností a/nebo s umístěním stavby v ochranném pásmu zařízení distribuční soustavy

Dobrý den,

reagujeme na váš požadavek ze dne 30. 1. 2025 týkající se vydání souhlasu s činností a/nebo umístěním stavby v blízkosti zařízení distribuční soustavy, resp. v ochranném pásmu zařízení distribuční soustavy (dále jen „zařízení“) v našem majetku.

Stavba a/nebo s ní související činnost na pozemku parcelní číslo 154/8 v katastrálním území Tachov vedená pod názvem “FOTOVOLTAICKÝ SYSTÉM V OBJEKTECH MĚSTA TACHOV MŠ POŠUMAVSKÁ - ODB. M. 0000387032“ se nachází v blízkosti zařízení distribuční soustavy, resp. zasahuje do ochranného pásma zařízení **podzemního vedení NN 0,4kV** v našem majetku.

S činností a/nebo umístěním stavby v blízkosti zařízení distribuční soustavy, resp. v ochranném pásmu předmětného zařízení souhlasíme za těchto podmínek:

1) Toto vyjádření nenahrazuje vyjádření k projektové dokumentaci FVE, která musí být vyhotovena v souladu Technickými podmínkami připojení v příloze smlouvy o připojení.

   Před zahájením prací bude ve spolupráci s pracovníky ČEZ Distribuce, a. s., tel.: 800 850 860 provedeno vytýčení podzemního kabelového vedení NN 0,4kV v majetku a správě ČEZ Distribuce, a. s. Pracovníci, jichž se to týká, budou prokazatelně seznámeni se skutečnou polohou podzemního kabelového vedení a upozorněni na odchylky od výkresové dokumentace. V místech předpokládané kolize podzemního kabelového vedení s plánovanou stavbou bude pomocí sond zjištěna hloubka uložení předmětného vedení a rozsah případné mechanické ochrany.

2. Podmínkou pro zahájení činnosti v blízkosti zařízení distribuční soustavy, resp. v ochranném pásmu je platné sdělení o existenci zařízení v majetku společnosti ČEZ Distribuce, a. s., pro výše uvedené zájmové území, které získáte prostřednictvím Geoportálu (geoportal.cezdistribuce.cz), při dodržení podmínek uvedených ve sdělení a v tomto vyjádření.

3. Místa křížení a souběhy ostatních zařízení a staveb se zařízeními energetickými, komunikačními sítěmi pro elektronickou komunikaci nebo zařízeními technické infrastruktury musí být vyprojektovány a provedeny v souladu s platnými normami a předpisy, zejména s ČSN 33 2000-5-52, ČSN EN 50110-1, ČSN EN 50341-1, ČSN 73 6005, ČSN 33 3320 a PNE 33 0000-6, PNE 33 3301, PNE 34 1050.

4. V případě nadzemního vedení NN (nízké napětí) budou pro stavby a konstrukce dodrženy odstupové vzdálenosti uvedené v PNE 33 3302 a hranu výkopu doporučujeme při realizaci stavby umístit min. 1 m

R4P100 ReqType:Q ReqExtID:0019965737 ProcessID:CS-20250203T081610-0001 DocExtID:0000000079631358 BOID:001A4A1A12031EDFB8BFD7C843F2C843
BONM:ZISUCSPRN DocType:CZ05Aa/(6) SAPtyp:Dopis-DOP-D35 ZakID:0013834972 DocID:0010526921 46 IA:127\cw00825p2ia2481598 89 Ver:X805D261 QUICK str:2 lst:1
PageName: Dopis_next_NV,; PageCounter: 2 overflow 1 Marketing: Popis0: D35

od základové části podpěrného bodu.

5. Při realizaci stavby a/nebo provádění související činnosti nesmí dojít v žádném případě k nebezpečnému přiblížení osob, věcí, zařízení nebo mechanismů a strojů k živým částem pod napětím, tj. musí být dodržena minimální vzdálenost 1 m od živých částí zařízení nn, 2 m od vedení VN (vysoké napětí) a 3 m od vedení VVN (velmi vysoké napětí) dle PNE 33 0000-6 s vazbou na ČSN EN 50110-1, pokud není větší vzdálenost stanovena v jiném předpisu (např. ČSN ISO 12480-1). V případě, že nebude možné tuto vzdálenost dodržet, je žadatel povinen požádat o vypnutí předmětného elektrického zařízení, případně o dočasné zaizolování vodičů nn.

6. Pracovníci provádějící práce budou prokazatelně poučeni o nebezpečí, které hrozí při nedodržení bezpečnostních předpisů. S ohledem na provádění prací v blízkosti zařízení distribuční soustavy, resp. v ochranném pásmu upozorňujeme na možnost nebezpečných vlivů od elektrického zařízení. Opatření proti těmto vlivům je na straně žadatele, dodavatele prací nebo jimi pověřených osobách. ČEZ Distribuce, a. s., nepřevezme žádnou zodpovědnost za případné škody, které vzniknou následkem poruchy nebo havárie elektrického zařízení za nepředvídaných okolností nebo nedodržením výše uvedených podmínek.

7. Stavbou nebude narušeno stávající uzemnění nadzemního vedení ani statika podpěrných bodů. Nebude-li možné toto dodržet je nutné situaci řešit formou přeložky zařízení distribuční soustavy ve smyslu § 47 zákona č. 458/2000 Sb., v platném znění.

8. V případě činnosti a/nebo stavby v blízkosti elektrického vedení, resp. v ochranném pásmu bude dotčený prostor ze všech stran možného přístupu/vjezdu po celou dobu realizace viditelně označen výstražnou cedulí.

9. Umístěním stavby nesmí dojít ke ztížení přístupu našich pracovníků a pracovníků námi pověřených firem k zařízení v majetku společnosti ČEZ Distribuce, a. s. Při případné úpravě povrchu nesmí dojít ke změně výškové nivelity země oproti současnému stavu.

10. Musí být dodrženy Podmínky pro práce v ochranných pásmech zařízení, které jsou v platném znění k dispozici na www.cezdistribuce.cz, popř. jsou součástí vydaného sdělení o existenci zařízení v majetku společnosti ČEZ Distribuce, a. s.

11. Dojde-li k obnažení podzemního vedení nebo k poškození energetického zařízení, sítě pro elektronickou komunikaci nebo zařízení se sítí pro elektronickou komunikaci související nebo zařízení technické infrastruktury ve vlastnictví ČEZ Distribuce, a. s., nahlaste nám prosím tuto skutečnost bezodkladně jako poruchu na bezplatnou linku 800 850 860. Poškození nebo mimořádné události způsobené na zařízení žadatelem, dodavatelem prací nebo jimi pověřenými osobami budou opraveny na náklady viníka. Zahrnutí obnažených, případně poškozených částí podzemního vedení může být provedeno pouze po souhlasu vydaném společností ČEZ Distribuce, a. s.

12. Toto vyjádření se nevztahuje na zařízení v majetku společností ČEZ ICT Services, a. s., a Telco Pro Services, a. s.

D0000000102310772404

DISTRIBUCE

Toto vyjádření pozbývá platnosti, nebude-li činnost a/nebo stavba zahájena do 1 roku od udělení souhlasu.

Vyhrazujeme si právo kdykoli souhlas odvolat, zjistíme-li, že podmínky stanovené v tomto vyjádření nejsou dodrženy. Pokud zjištěné nedostatky nebyly odstraněny ani na základě písemné výzvy ve stanoveném termínu, je žadatel povinen uvést ochranné pásmo do původního stavu a zdržet se provozování jakékoli činnosti, kterou zákon výslovně zakazuje.

S pozdravem

Radoslav Nový
Vedoucí oddělení Regionální péče
ČEZ Distribuce, a. s.

Váš požadavek související s distribucí elektrické energie můžete vyřídit přes Distribuční portál (www.cezdistribuce.cz/dip) nebo mobilní aplikaci PROUD (ke stažení na www.cezdistribuce.cz/proud).

R4P100 ReqType:Q ReqExtID:0019965737 ProcesID:CS-20250203T081610-0001 DocExtID:0000000079631358 BOID:001A4A1A12031EDFB8BFD7C843F2C843
BONMZISUCSPRN DocType:CZ05Aa/(6) SAPtyp:Dopis-DOP-D35 ZakID:0013834972 DocID:0010526592146 IA:127\cw00825p2ia2481598889 VerX805D261 QUICK str:3 lst:2
PageName: Dopis_next_NV,; PageCounter: 3 overflow 0 Marketing: Popis0: D35

D0000000102310772404

-

ŽADATEL
S P I R A L spol. s r.o.
Revoluční 823
34815 Planá

NAŠE ZNAČKA	VYŘIZUJE / LINKA	VYŘÍZENO DNE
0201723560		09.05.2024

Sdělení o existenci komunikačního vedení společnosti Telco Pro Services, a. s.

Název akce: **FOTOVOLTAICKÝ SYSTÉM V OBJEKTECH MĚSTA TACHOV - MŠ Pošumavská - 20 kWp**

Účel: **Existence sítí**

Vážený zákazníku,

dovolujeme si reagovat na Vaši žádost číslo 0201723560 ze dne 08.05.2024, která se týkala sdělení o existenci komunikačního zařízení na Vámi určeném zájmovém území.

Dle vědomí společnosti Telco Pro Services, a. s. se na Vámi vymezeném zájmovém území:
nenachází komunikační zařízení v majetku společnosti Telco Pro Services, a. s.

Rovněž upozorňujeme, že není vyloučeno, že se ve Vámi vymezeném zájmovém území nachází jiné zařízení, které není v majetku společnosti Telco Pro Services, a. s.

Toto sdělení je platné do 09.05.2025.

Sdělení o existenci či neexistenci sítí představuje skutečnosti tvořící obchodní tajemství společnosti Telco Pro Services, a. s. Poskytnuté informace jsou dále také důvěrnými informacemi společnosti Telco Pro Services, a. s. S poskytnutými informacemi je potřeba nakládat dle platných právních předpisů, v opačném případě se vystavujete postihu ve smyslu platné právní úpravy. Požadované informace nesmí být předány, sděleny, využity, zpřístupněny, či jiným způsobem postoupeny na jakoukoli třetí osobu bez předchozího prokazatelného souhlasu společnosti Telco Pro Services, a. s. Informace o existenci sítí mohou být využity pouze pro účel, pro který byly vyžádány.

S pozdravem

Telco Pro Services, a. s.
Praha, Praha 4

Duhová 1531/3

Přílohy
Situační výkres zájmového území

Platí pouze se sdělením číslo 0201723560.

Zakreslené polohy zařízení v příloze jsou pouze informativní.

Situační výkres zájmového území

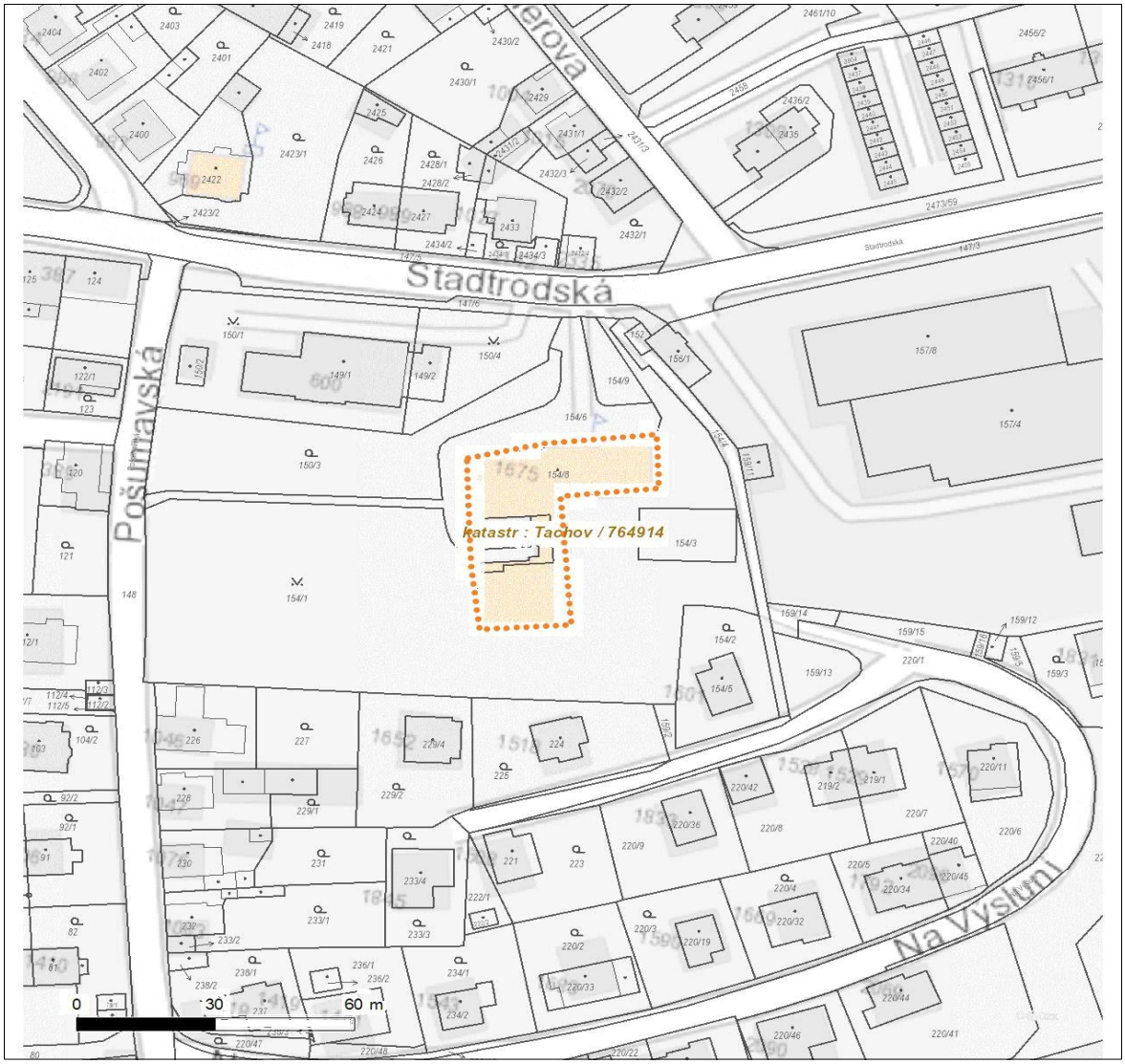

LEGENDA

- Nadzemní optické vedení
- Podzemní optické vedení
- Nadzemní metalické vedení
- Podzemní metalické vedení
- Radioreléový spoj vzduch
- Zájmové území
- Hranice katastrálního území

ČEZNET

RYCHLÝ
OPTICKÝ
INTERNET

VYJÁDŘENÍ O EXISTENCI SÍTÍ ELEKTRONICKÝCH KOMUNIKACÍ SPOLEČNOSTI ČEZNET s.r.o.

Evid. číslo žádosti: -
Evid. číslo vyjádření: CN2405017
Důvod vydání vyjádření: Existence sítí
Vyjádření ke dni: 14. května 2024

Název akce	FOTOVOLTAICKÝ SYSTÉM V OBJEKTECH MĚSTA TACHOV - MŠ Pošumavská - 20 kWp
Žadatel	Pavel Kodýtek cody-tec Náměstí Svobody 58 Telefon: 777041419 E-mail: 777041419@seznam.cz
Stavebník	-
Zájmové území	Tachov – Pošumavská
	zakreslení zájmového území do katastrální mapy

Ve vyznačeném zájmovém území se **nenachází** žádné podzemní ani nadzemní vedení společnosti ČEZNET s.r.o., se kterým by mohlo dojít ke střetu.

(1) Vyjádření je platné pouze pro zájmové území určené a vyznačené žadatelem, jakož i pro důvod vydání vyjádření stanovený žadatelem v žádosti.

Toto vyjádření má platnost 2 roky.

Vyjádření za společnost ČEZNET s.r.o.
V Tachově dne 14. 5. 2024

Petra Vanická
petra.vanicka@ketnet.cz
tel.: 371 431 035

ČEZNET

RYCHLÝ
OPTICKÝ
INTERNET

Příloha k vyjádření č. CN2405017

ZÁJMOVÉ ÚZEMÍ

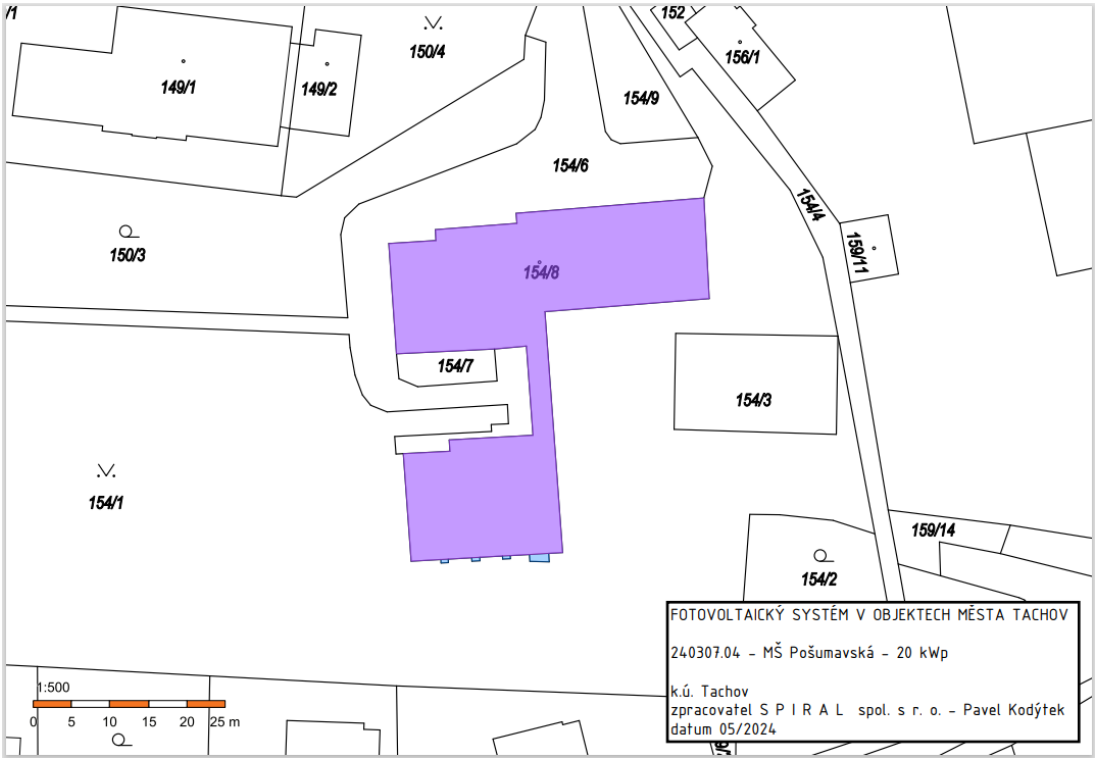

ČEZNET s.r.o.
sídlo: Vilémovská 1602, 347 01 Tachov, IČO: 26378191, DIČ: CZ26378191,
společnost zapsána v Obchodním rejstříku vedeném Krajským soudem v Plzni, oddíl C, vložka 17495
korespondenční adresa: Vilémovská 1602, 347 01 Tachov
tel.: +420 211 046 688, e-mail: info@ceznet.cz, www.ceznet.cz

naše značka
5003246071

vyřizuje
Jana Gabrielova

e-mail
technici@gasnet.cz

datum
31.01.2025

Pavel Kodýtek
náměstí Svobody 58
34815 Planá

Věc:
MŠ POŠUMAVSKÁ - FVE 19,5 – 20,5 kWp na střeše objektu Pošumavská 1675, 34701 Tachov, odb. m. 0000387032

K.ú. - p.č.: Tachov-POUZE p.p.č. 154/8

Stavebník: Město Tachov , Hornická 1695 , 34701 Tachov

Účel stanoviska: Povolení stavby - nevyžadující ÚR/SP

GasNet, s.r.o., jako provozovatel distribuční soustavy (PDS) a technické infrastruktury, zastoupený GasNet Služby, s.r.o., vydává toto stanovisko:

V ZÁJMOVÉM ÚZEMÍ SE NACHÁZÍ TATO PLYNÁRENSKÁ ZAŘÍZENÍ A PLYNOVODNÍ PŘÍPOJKY (dále PZ):

- NTL plynovodní přípojka

Ochranné pásmo STL a NTL plynovodů a přípojek je v zastavěném území obce 1 m na obě strany od potrubí.
Ochranné pásmo slouží k zajištění bezpečného a spolehlivého provozu plynárenského zařízení.

V ochranném pásmu plynovodů a přípojek budou veškeré práce prováděny výhradně ručním způsobem.
Veškeré stavební práce musí být vykonávány tak, aby v žádném případě nenarušily bezpečný provoz uvedených plynárenských zařízení a plynovodních přípojek.

Na základě předložené situace byl předán informační zákres (poskytnutý zákres sítí je pouze ORIENTAČNÍ).

Pro realizaci stavby stanovujeme tyto podmínky:

Stavba FVE (fotovoltaické panely,technologie FVE,přídavné konstrukce,hliníkové konstrukce, atd.) je umisťována pouze na střeše stávajícího objektu MŠ č.p.1675 (na p.p.č. 154/8).

Napojení FVE na DS je do stávajících rozvodů - zemní/výkopové práce nebudou prováděny.

Rozsah stavby (fotovoltaické elektrárny - FVE) nesmí přesáhnout hranice stávajícího objektu MŠ č.p.1675. V případě změny je nutné si vyžádat samostatné (nové) vyjádření.

- Při realizaci stavby je nutno dodržovat veškerá pravidla stanovená pro práce v ochranném pásmu (OP)plynárenského zařízení a plynovodních přípojek (dále jen PZ). V tomto pásmu nesmí být umísťovány žádné nadzemní stavby, prováděna skládka materiálu a výšková úprava terénu.
- V ochranném pásmu PZ není dovoleno zřizovat jakoukoliv trvalou stavbu.

- V místech uložení PZ, včetně ochranného pásma, není povoleno používat těžké stavební stroje a jinou těžkou stavební techniku.
- Případný přejezd nákladních vozidel, stavebních strojů a jiné těžké stavební techniky přes PZ požadujeme zabezpečit uložením betonových panelů v místě přejezdu PZ (požadujeme chránit PZ před mechanickým poškozením při pojíždění

nebo přejezdu betonovými panely, popř. ocelovými plechy o tloušťce min. 3 cm).

Požadujeme respektovat průběh a ochranné pásmo PZ.

- V ochranném pásmu PZ nebudou umísťovány žádné nadzemní stavby, základy přístřešků, opěrných zdí,pilířů,rozvaděčů, sloupků,palisád atd.(patky, podezdívky, betonové základy,kotvení apod.)musí být umístěny od obrysu PZ min. 1 metr, měřeno kolmo na půdorysný obrys potrubí (musí být respektováno ochranné pásmo dle zákona č. 458/2000 Sb).

- Po dobu realizace stavby nebude v ochranném pásmu PZ prováděna deponie stavebního materiálu a nebude zde umisťováno zařízení staveniště.

- Při stavebních pracích musí být zabezpečeno PZ proti poškození.
- Stavební práce v prostoru ochranného pásma PZ budou prováděny s maximální opatrností, nesmí dojít k poškození PZ.

V zájmovém území se mohou nacházet PZ jiných vlastníků či správců, případně i dlouhodobě nefunkční/neprovozovaná PZ bez dostupných informací o jejich poloze a vlastnictví. Tato PZ NEJSOU v příloze vyznačena a nejsou předmětem tohoto vyjádření.

Plynárenská zařízení a plynovodní přípojky (dále jen PZ) jsou dle ust. § 2925 zákona č. 89/2012 Sb., občanského zákoníku, provozovány jako zařízení zvlášť nebezpečná a z tohoto důvodu jsou chráněna ochranným pásmem dle zákona č.458/2000 Sb. ve znění pozdějších předpisů.

Rozsah ochranného pásma je stanoven v zákoně 458/2000 Sb. ve znění pozdějších předpisů.

Stavební činnosti je možné realizovat pouze při dodržení podmínek stanovených v tomto stanovisku. Nebudou-li tyto podmínky dodrženy, budou stavební činnosti považovány dle § 68 zákona č.458/2000 Sb. ve znění pozdějších předpisů za činnost bez našeho předchozího souhlasu. Při každé změně projektu nebo stavby (zejména trasy navrhovaných inženýrských sítí) je nutné požádat o nové stanovisko k této změně.

Nedodržení podmínek uvedených v tomto stanovisku zakládá odpovědnost stavebníka za vzniklé škody.

Za stavební činnosti se pro účely tohoto stanoviska považují všechny činnosti prováděné v ochranném pásmu PZ (tzn. bezvýkopové technologie a terénní úpravy) a činnosti mimo ochranné pásmo, pokud by takové činnosti mohly ohrozit bezpečnost a spolehlivost PZ (např. trhací práce, sesuvy půdy, vibrace, apod.).

Případné zřizování staveniště, skladování materiálů, stavebních strojů apod. bude realizováno mimo ochranné pásmo PZ (není-li ve stanovisku uvedeno jinak).

Při použití nákladních vozidel, stavebních strojů a mechanismů požadujeme zabezpečit případný přejezd přes PZ uložením betonových panelů v místě přejezdu PZ.

PŘI REALIZACI STAVBY BUDOU DODRŽENY TYTO PODMÍNKY PRO PROVÁDĚNÍ STAVEBNÍ ČINNOSTI:

(1) Před zahájením stavební činnosti bude provedeno vytyčení trasy a přesné určení uložení PZ. Vytyčení trasy provede příslušná regionální oblast ZDARMA. Formulář a kontakt naleznete na https://www.gasnet.cz/cs/ds-vytyceni-pz/, lze využít QR kód, který je uveden v tomto stanovisku. Při podání žádosti uvede žadatel naši značku (číslo jednací) uvedenou v úvodu tohoto stanoviska a sdělí termín zahájení a ukončení stavby. O provedeném vytyčení trasy bude sepsán protokol. Přesné určení uložení PZ (sondou)je povinen provést stavebník na svůj náklad.
BEZ VYTYČENÍ TRASY A PŘESNÉHO URČENÍ ULOŽENÍ PZ STAVEBNÍKEM NESMÍ BÝT VLASTNÍ STAVEBNÍ ČINNOST ZAHÁJENA. VYTYČENÍ POVAŽUJEME ZA ZAHÁJENÍ STAVEBNÍ ČINNOSTI V OCHRANNÉM A BEZPEČNOSTNÍM PÁSMU PZ. PROTOKOL O VYTYČENÍ MÁ PLATNOST 2 MĚSÍCE.

(2)Stavebník je povinen stavebnímu podnikateli prokazatelně předat kopii tohoto stanoviska. Převzetí kopie stvrdí stavební podnikatel stavebníkovi svým podpisem a zápisem do stavebního deníku. Pracovníci provádějící stavební činnosti budou prokazatelně seznámeni s polohou PZ, rozsahem ochranného pásma a těmito podmínkami.

(3) Bude dodržena mj. ČSN 73 6005, TPG 702 01, TPG 702 04, TPG 700 03, zákon č.458/2000 Sb. ve znění pozdějších předpisů, případně další předpisy související s uvedenou stavbou.

(4) Při provádění stavební činnosti v ochranném pásmu PZ vč. přesného určení uložení PZ je stavebník povinen učinit taková opatření, aby nedošlo k poškození PZ nebo ovlivnění jejich bezpečnosti a spolehlivosti provozu. Nebude použito nevhodného nářadí, zemina bude těžena pouze ručně bez použití pneumatických, elektrických, bateriových a motorových nářadí.

(5) V případě použití bezvýkopových technologií (např. protlaku) bude před zahájením stavební činnosti provedeno úplné obnažení PZ v místě křížení na náklady stavebníka. Technologie musí být navržena tak, aby v místě křížení nebo souběhu s PZ byl dostatečný stranový nebo výškový odstup od PZ, který zajistí nepoškození PZ během prací a to s ohledem na použitou

bezvýkopovou technologii a všechny její účinky na okolní terén. V případě, že nemůže být tato podmínka dodržena, nesmí být použita bezvýkopová technologie.

(6) Odkrytá PZ budou v průběhu nebo při přerušení stavební činnosti řádně zabezpečena proti jejich poškození.

(7) Poklopy uzávěrů a ostatních armatur na PZ, vč. hlavních uzávěrů plynu (HUP) na odběrném plynovém zařízení udržovat stále přístupné a funkční po celou dobu trvání stavební činnosti.

(8) Bude zachována hloubka uložení PZ (není-li ve stanovisku uvedeno jinak).

(9) Stavebník je povinen neprodleně oznámit každé i sebemenší poškození PZ (vč. drobných vrypů do PE potrubí, poškození izolace, signalizačního vodiče, výstražné fólie, markeru atd.) na telefon 1239.

(10) Před provedením zásypu výkopu a v průběhu stavby bude provedena kontrola dodržení podmínek stanovených pro stavební činnosti v ochranném pásmu PZ. Povinnost kontroly se vztahuje i na PZ, která nebyla odhalena. Kontrolu provede příslušná regionální oblast (formulář a kontakt naleznete na https://www.gasnet.cz/cs/ds-vytyceni-pz/, lze využít QR kód, který je uveden v tomto stanovisku). Při žádosti uvede žadatel naši značku (číslo jednací) uvedenou v úvodu tohoto stanoviska. Kontrolu je třeba objednat min. 5 dnů předem.
Předmětem kontroly je také ověření dodržení stanovené odstupové vzdálenosti staveb, které byly povoleny v ochranném a bezpečnostním pásmu PZ.

(11) O provedené kontrole bude sepsán protokol. Bez provedené kontroly nesmí být PZ zasypána. Stavebník je povinen na základě výzvy provozovatele PZ, nebo jeho zástupce doložit průkaznou dokumentaci o nepoškození PZ během výstavby nebo provést na své náklady kontrolní sondy v místě styku stavby s PZ.

(12) Plynárenské zařízení a plynovodní přípojky budou před zásypem výkopu řádně podsypány a obsypány, bude provedeno zhutnění a bude osazena výstražná fólie žluté barvy, to vše v souladu s předpisem provozovatele distribuční soustavy „Zásady pro projektování, výstavbu, rekonstrukce a opravy“, který naleznete na https://www.gasnet.cz/cs/technicke-dokumenty/ a v souladu s ČSN EN 12007-1-4, TPG 702 01, TPG 702 04.

(13) Neprodleně po skončení stavební činnosti budou řádně osazeny všechny poklopy a nadzemní prvky PZ.

(14) Pokud stavebník nedodrží podmínky stanovené tímto stanoviskem bude činnost stavebníka vyhodnocena provozovatelem PZ jako narušení ochranného nebo bezpečnostního pásma PZ a budou z toho vyvozeny příslušné důsledky.

Platí pouze pro území vyznačené v příloze tohoto stanoviska a to 24 měsíců ode dne jeho vydání.

Za správnost a úplnost dokumentace předložené s žádostí včetně jejího souladu s platnými předpisy plně zodpovídá její zpracovatel. Stanovisko nenahrazuje případná další stanoviska k jiným částem stavby.

V případě další korespondence nebo jednání (např. změna stavby) uvádějte naši značku - 5003246071 a datum tohoto stanoviska. Kontakty jsou k dispozici na https://www.gasnet.cz/cs/kontaktni-system/.

Zažádejte o vytyčení

GasNet, s.r.o.
zastoupená společností GasNet Služby, s.r.o., IČ 27935311
Jana Gabrielova
Technik externích požadavků-Čechy
Oddělení zpracování ext. požadavků-Čechy

Přílohy: Orientační zákres plynárenského zařízení, Detailní zákres plynárenského zařízení, Ověřená příloha žadatele

Příloha: Orientační zákres plynárenského zařízení. Tato příloha je nedílnou součástí stanoviska č. 5003246071 ze dne 31.01.2025.

Provozovatel DS: GasNet, s.r.o.; Stavebník: Město Tachov , Hornická 1695 , 34701 Tachov. K.ú.: Tachov-POUZE p.p.č. 154/8.

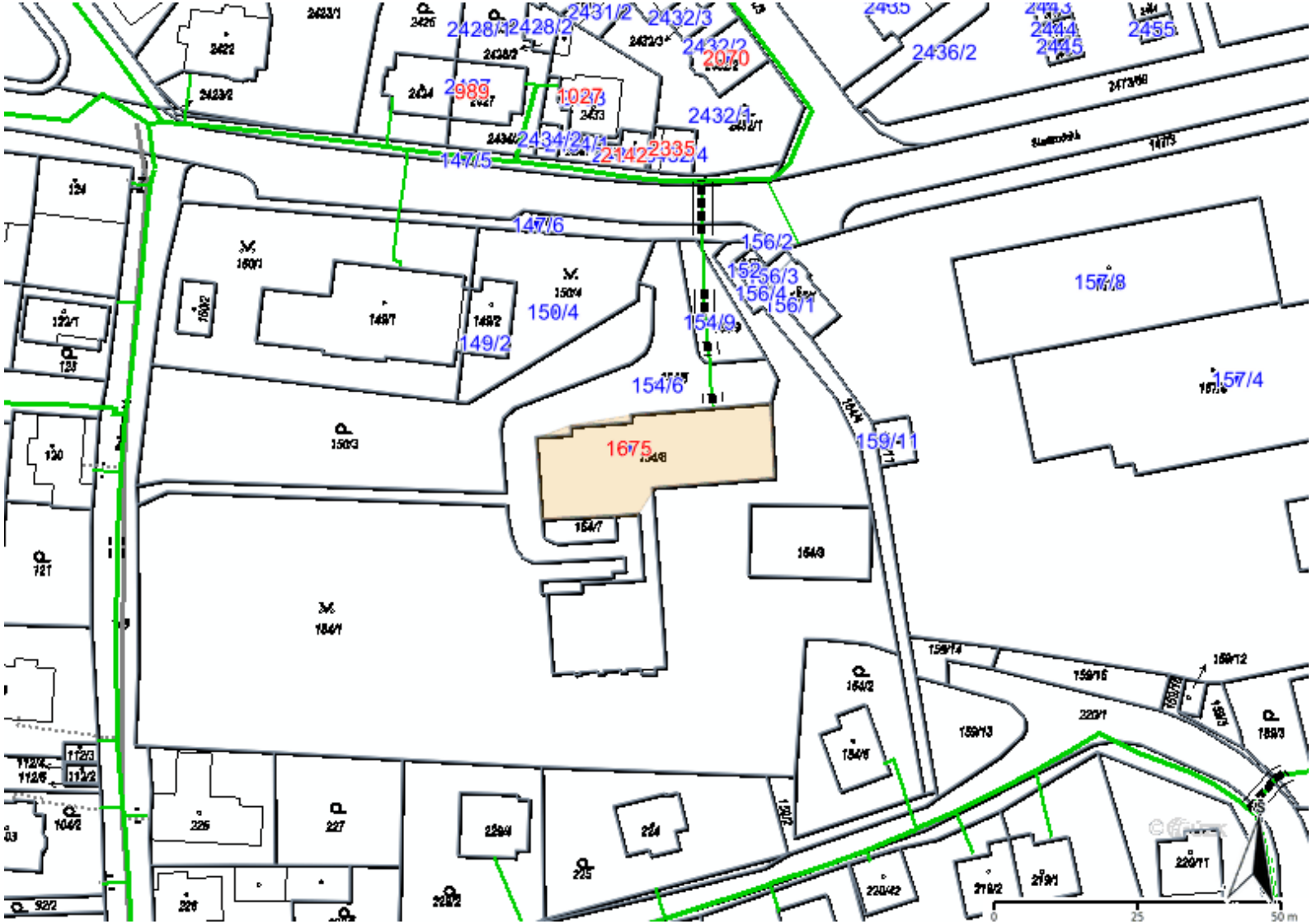

Legenda:

	linie plynovodu
	NTL
	STL
	VTL
	VVTL
	nefunkční
	plánovaná stavba před realizací
	ve výstavbě, neuvedeno do provozu
	regulační stanice
	ochranné zařízení
	kabel
	elektropřípojka
	kabel protikorozní ochrany
	anodové uzemnění
	stanice katodové ochrany
	pásmo vlivu anodového uzemnění SKAO
	neplynovodní zařízení/ technologie (linie/ bod/plocha)

Příloha: Detailní zákres plynárenského zařízení. Tato příloha je nedílnou součástí stanoviska č. 5003246071 ze dne 31.01.2025.

Provozovatel DS: GasNet, s.r.o.; Stavebník: Město Tachov , Hornická 1695 , 34701 Tachov. K.ú.: Tachov-POUZE p.p.č. 154/8.

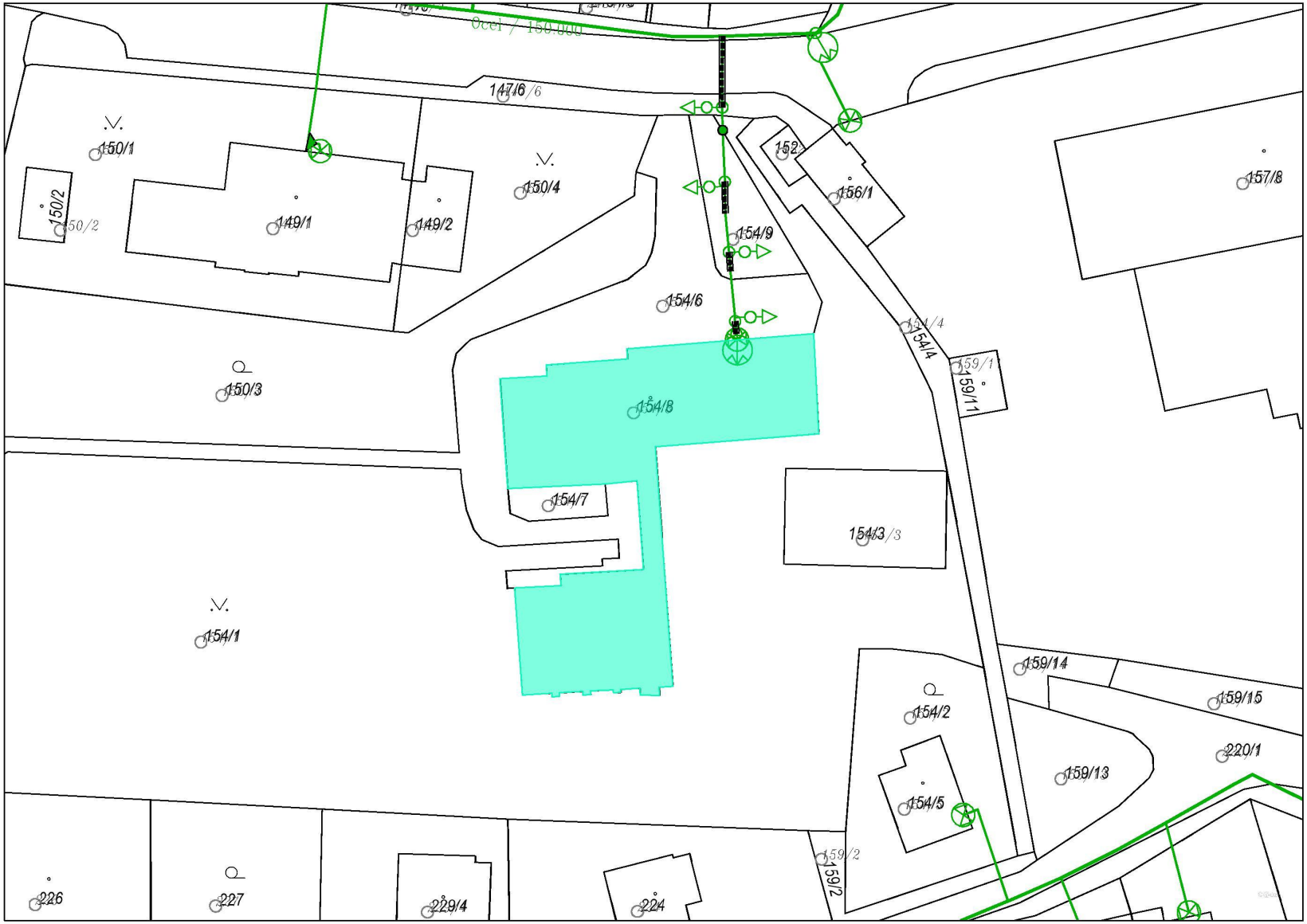

Legenda:

	linie plynovodu
	NTL
	STL
	VTL
	VVTL
	nefunkční
	plánovaná stavba před realizací
	ve výstavbě, neuvedeno do provozu
	regulační stanice
	ochranné zařízení
	kabel
	elektropřípojka
	kabel protikorozní ochrany
	anodové uzemnění
	stanice katodové ochrany
	pásmo vlivu anodového uzemnění SKAO
	neplynovodní zařízení/ technologie (linie/ bod/plocha)

Příloha: Ověřená příloha žadatele. Tato příloha je nedílnou součástí stanoviska č. 5003246071 ze dne 31.01.2025.

Provozovatel DS: GasNet, s.r.o.; Stavebník: Město Tachov , Hornická 1695 , 34701 Tachov. K.ú.: Tachov-POUZE p.p.č. 154/8.

Legenda sítí:

- Rozvody pitné vody - Vodakva a.s. - stávající
- Kanalizace jednotná - Vodakva a.s. - stávající
- Kanalizace dešťová - Vodakva a.s. - stávající
- Podzemní vedení NN do 1 kV - Čez a.s. - stávající
- Nadzemní vedení NN do 1 kV - Čez a.s. - stávající
- Podzemní vedení VN do 35 kV - Čez a.s. - stávající
- Nadzemní vedení STA - CETIN a.s. - stávající
- Optické kabely - CETIN a.s. - stávající
- Optické kabely zaměřené - ČEZNET s.r.o. - stávající
- Optické kabely nezaměřené - ČEZNET s.r.o. - stávající
- Nadzemní vedení - ČEZNET s.r.o.
- Plynovod STL - GasNet a.s. - stávající
- Plynovod NTL - GasNet a.s. - stávající
- Veřejné osvětlení podzemní - stávající

Inženýrské sítě jsou nakresleny pouze orientačně, před zahájením prací je nutné jejich přesné vytýčení a při provádění stavebních prací zajistit opatření dle pokynů jednotlivých správců.

Hlavní projektant:	ing. Pavel Kodýtek		
Odpovědný projektant:	ing. Pavel Kodýtek		
Vypracoval:	ing. Pavel Kodýtek		
Investor:	Město Tachov, Hornická 1695, 34701 Tachov		
Akce: FOTOVOLTAICKÝ SYSTÉM V OBJEKTECH MĚSTA TACHOV MŠ POŠUMAVSKÁ - ODB. M. 0000387032			Datum: 05-2024
			Stupeň PD: DSP
240307.04	parc. č. 154/8, k. ú. Tachov, Plzeňský kraj		Měřítko: 1:250
Příloha: SITUACE			Označení přílohy: C.2

S P I R A L spol. s r.o.
Kodýtek Pavel
Revoluční 823
34815 Planá

V Praze dne 09.05.2024

Žádost o stanovisko

Na základě Vaší žádosti o stanovisko, název akce: **FOTOVOLTAICKÝ SYSTÉM V OBJEKTECH MĚSTA TACHOV - MŠ Pošumavská - 20 kWp,** Katastrální území – **Tachov**. Vám sdělujeme, že se v zájmové lokalitě nenachází žádné zařízení a inženýrské sítě v majetku společnosti ORLEN Unipetrol RPA s.r.o. – BENZINA, odštěpný závod.

Tel.: 420 737 205 811

Email: Karolina.Khelova@orlenunipetrol.cz

ORLEN Unipetrol
ORLEN Unipetrol RPA s.r.o., Záluží 1, 436 70 Litvínov
IČ: 27597075, DIČ: CZ27597075, DIČ k DPH: CZ699000139
Zast. ORLEN Unipetrol RPA s.r.o. - BENZINA, odštěpný závod
Milevská 2095/5, Krč, 140 00 Praha 4

S pozdravem

Ing. Václav Novák

Ředitel pro Facility management

-

Od: **Miroslav Vršecký** th@smut.cz
Předmět: Re: Žádost o vyjádření č. 2024427761 - Kodýtek Pavel - S P I R A L spol. s r.o. - (25216899 č. 2024427761)
Datum: 9. května 2024 v 7:25
Komu: ing. Pavel Kodýtek cody-tec 777041419@seznam.cz

MV

Dobrý den,

v uvažované lokalitě se nenacházejí rozvody tepelné energie.Vršecký.

Dne 08.05.2024 v 9:34 info@utilityreport.eu napsal(a):

Dobrý den,

žádám Vás o vyjádření k technické infrastruktuře.

Důvod žádosti: Existence sítí

Název akce: FOTOVOLTAICKÝ SYSTÉM V OBJEKTECH MĚSTA TACHOV - MŠ Pošumavská - 20

Žádost a případné přílohy jsou ke stažení zde:

https://utilityreport.eu/collect/GetZipForSubjectTI?id=elt8rHAOC%2Bq3yVZvn4PVzw%3D%3D

S pozdravem

S P I R A L spol. s r.o.
Pavel Kodýtek
Revoluční 823
34815 Planá
e-mail: 777041419@seznam.cz

(Žádost byla zaslána prostřednictvím služby MawisUtility. Pokud chcete reagovat, nepoužívejte tlačít Odpovědět. Kontakt na žadatele naleznete výše v e-mailu.)

Zákaznické centrum služby MawisUtility
e-mail: info@mawis.eu
telefon: +420 251 618 458

Vzniká Digitální technická mapa České republiky (DTM ČR).

Přináší správcům TI nové povinnosti. Podívejte se na webové stránky DTMČR, které podrobně vysvětlují problematiku z pohledu vlastníků a správců technické infrastruktury.
Pořádáme **bezplatné online semináře.** Přihlásit se můžete zde.

-

PRO SPOLEČNÉ ZÁŽITKY

S P I R A L spol. s r.o.
Pavel Kodýtek
Revoluční č.p.823
34815 Planá

Vyřizuje: Dundáček Petr
E-mail: petr.dundacek@t-mobile.cz

Naše značka: **E27236/24**

V Praze dne: **8.5.2024**

Vyjádření a stanovení podmínek pro udělení souhlasu s umístěním stavby v ochranném pásmu sítě technické infrastruktury (TI) společnosti T-Mobile Czech Republic a.s.

Vydané podle § 101 ZÁKONA Č. 127/2005 Sb., o elektronických komunikacích a o změně některých souvisejících zákonů (zákon o elektronických komunikacích – dále jen ZEK), ve znění pozdějších předpisů a §161 zákona č. 183/2006 Sb., o územním plánování a stavebním řádu (stavební zákon) či dle dalších příslušných právních předpisů

Věc: FOTOVOLTAICKÝ SYSTÉM V OBJEKTECH MĚSTA TACHOV - MŠ Pošumavská - 20 kWp

Stupeň: Prověření existence sítě

Na základě předložených projektových podkladů dáváme **souhlasné stanovisko k vydání Územního souhlasu / rozhodnutí (Stavebního povolení)** a následně **souhlas s realizací stavby**.

Dle předložených dokladů nedojde ke kolizi s technickou infrastrukturou společnosti

T-Mobile Czech Republic a.s.

Toto stanovisko má platnost 1 rok a nelze prodloužit. Po uplynutí platnosti zadejte žádost o nové stanovisko na: https://ochranasiti.t-mobile.cz/vyjadreni/

T-Mobile
T-Mobile Czech Republic a.s.
Tomíčkova 2144/1
148 00 Praha 4
IČ 649 49 681, DIČ CZ64949681

.....

Ochrana sítí
Technologický úsek

V další komunikaci nebo požadavku doplňujících dotazů, uvádějte do „Předmětu“ e-mailu vždy číslo jednací.

PRO SPOLEČNÉ ZÁŽITKY

Příloha č. 2

Situační plánek

Zájmová oblast (zájmové oblasti) zadaná žadatelem

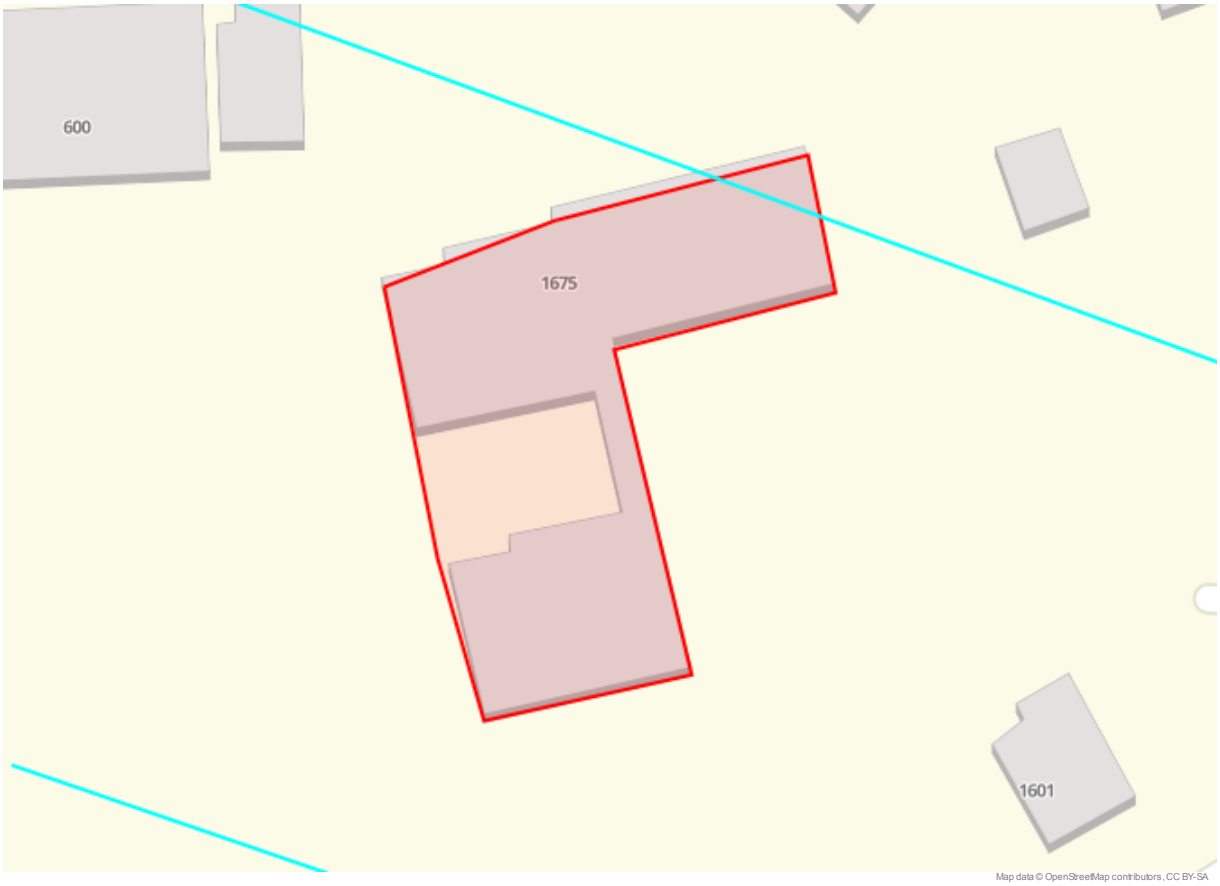

Legenda:

Optické trasy TMCZ 1
Optické trasy sítě PASNET
Elektro trasy NN
Optická technologie TMCZ 1
Optická technologie sítě PASNET
Elektro technologie NN
Základnové stanice
Základnové stanice s elektropřípojkou
Základnové stanice s plánované
Body sítě

Druhy sítí:

Geodeticky zaměřené
Přibližný průběh
Plánovaný průběh
Nadzemní vedení

Geometrie zájmové oblasti (zájmových oblastí) žádosti ve formátu WKT a souřadnicovém systému S-JTSK. Zkopírováním textu lze geometrii zobrazit v jakémkoli softwaru podporujícím formát WKT.
POLYGON((-874159.13 -1055900.85,-874142.47 -1055897.31,-874118.11 -1055895.07,-874117.61 -1055908.12,-874138.87 -1055910.05,-874136.57 -1055941.06,-874156.39 -1055942.18,-874158.26 -1055926.52,-874159.13 -1055900.85))

Město Tachov

Hornická 1695, 347 01 TACHOV

Majetkoprávní odbor

35/24

Váš dopis č.j.:
Ze dne:
Spis. značka:
Naše č.j.: **1650/2024 – MO/TC**
Vyřizuje: Radek Devera
Telefon: 374 774 292
E-mail: radek.devera@tachov-mesto.cz
Datum: 20. 5. 2024

S P I R A L spol. s r.o.
Kodýtek Pavel
Revoluční 823
348 15 Planá u Mariánských Lázní

Vyjádření o existenci vedení veřejného osvětlení

Žadatel:	Kodýtek Pavel, Revoluční 823, Planá u Mariánských Lázní	
Stavebník:	Město Tachov, Hornická 1695, Tachov	
Název stavby:	„FOTOVOLTAICKÝ SYSTÉM V OBJEKTECH MĚSTA TACHOV - MŠ Pošumavská - 20 kWp“	
Zájmové území:	**Okres**	Tachov
	Obec	Tachov
	Kat. území / č.parcely	Tachov
	Upřesnění místa	viz kopie výpisu z KN s vyznačeným zájmovým územím /zájmové území je ohraničeno červenou barvou/
Správce VO:	Město Tachov, majetkoprávní odbor, 347 01 Tachov (kontaktní osoba p. Devera, tel. 374 774 292, e-mail: radek.devera@tachov-mesto.cz)	

Vyjádření je vydáno pro účel: **podklad pro PD, ÚS,ÚŘ a SŘ**

Při provádění zemních prací v zájmovém území **nedojde ke střetu se sítí veřejného osvětlení** Města Tachov.

MĚSTO TACHOV
Hornická 1695, 347 01 Tachov
IČO: 00260231, DIČ: CZ00260231
(3)

Radek Devera
referent majetkoprávního odboru

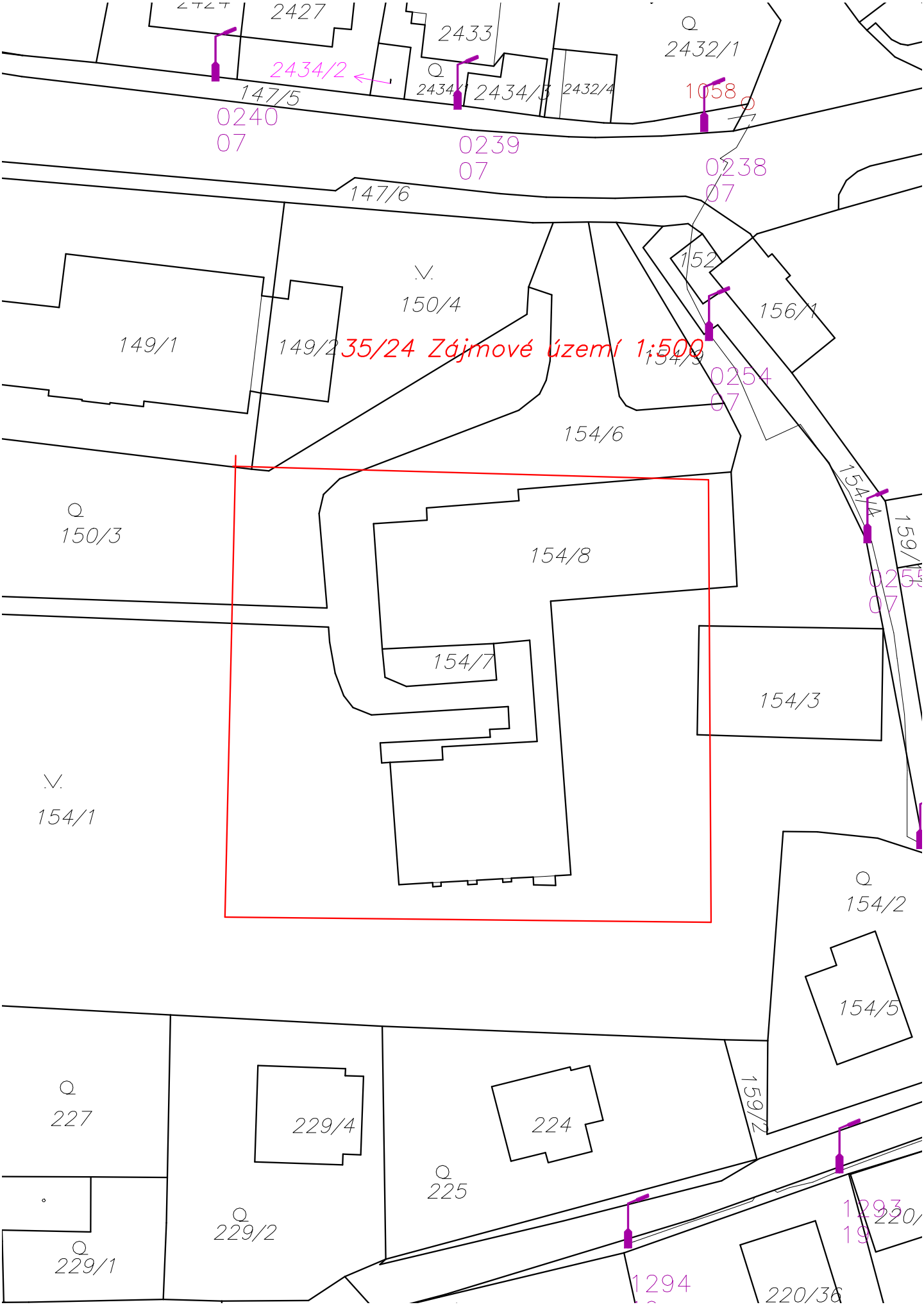
2427
2433
2432/1
2434/2
2434/1
2434/3
2432/4
1058
147/5
0240
07
0239
07
0238
07
147/6
152
150/4
156/1
149/1
149/2
35/24 Zájmové území 1:500
154/9
0254
07
154/6
154/4
159/1
150/3
154/8
154/7
154/3
154/1
154/2
154/5
227
229/4
224
159/2
225
229/2
229/1
1293
19
220/
1294
220/36

S P I R A L spol. s r.o.
Pavel Kodýtek
Revoluční 823
348 15 Planá

V Praze, 8.5.2024

Naše zn.: **MW9910250012685403**

Věc: vyjádření k žádosti k akci **"FOTOVOLTAICKÝ SYSTÉM V OBJEKTECH MĚSTA TACHOV - MŠ Pošumavská - 20 kWp"**

Společnost Vodafone Czech Republic a.s. (dále jen „Vodafone"), se sídlem Praha 5, náměstí Junkových 2, IČ: 25788001, zapsaná dne 13.8. 1999 v obchodním rejstříku vedeném Městským soudem v Praze pod spisovou značkou B.6064 a společnost Vantage Towers, s.r.o. se sídlem Závišova 502/5, Nusle, 140 00 Praha 4, zapsaná v obchodním rejstříku vedeném u Městského soudu v Praze pod sp. zn. C 330005, IČO: 09056009, DIČ: CZ09056009 zastoupená Vodafone na základě plné moci Vám sděluje, že dle Vámi podané žádosti ze dne **8.5.2024**, která je nedílnou součástí tohoto vyjádření,

souhlasí s realizací projektu.

Ve Vámi zadaném zájmovém území a v uvedené výšce (výška stavby: 6 m, výška jeřábu: 0 m) se nenachází žádné podzemní ani nadzemní vedení.

Platnost vyjádření je **1 rok** od data vydání. Vyjádření je platné pouze v rámci předmětného projektu a pro důvod vydání vyjádření stanovený žadatelem v žádosti.

Vyjádření pozbývá platnosti uplynutím doby platnosti, změnou rozsahu zájmového území i změnou důvodu vydání vyjádření uvedeného v žádosti, to vše v závislosti na tom, která ze skutečností rozhodná pro pozbytí platnosti tohoto vyjádření nastane nejdříve. Po skončení platnosti si musíte podat novou žádost na adrese https://zadostovyjadreni.vodafone.cz/.

S pozdravem

v.z. Ing. Kateřina Rendeková
Vodafone Czech Republic a. s.
náměstí Junkových 2808/2
150 00 Praha 5

Tel.: 607105305
E-mail: katerina.rendekova@vodafone.com

Vodafone Czech Republic a.s.
náměstí Junkových 2, 155 00 Praha 5
IČO: 25788001, DIČ: CZ25788001
tel.: 776 971 111, fax: 776 971 92
-60-

Seznam příloh/přiložených souborů:
Zadost_MW9910250012685403.pdf

Vodafone Czech Republic a.s.
Náměstí Junkových 2
155 00 Praha 5

Vodafone péče o zákazníky: 800 77 00 77
IČO: 25788001, DIČ: CZ25788001
vodafone.cz

Společnost zapsaná v obchodním rejstříku vedeném Městským soudem v Praze, oddíl B, vložka 6064.

První zelená síť

-

voda kvalitně

Vodárny a kanalizace Karlovy Vary, a.s.

PS11 - Technický útvar
Sokolská 958 • 349 01 Stříbro
telefon: 602 182 341

Váš dopis: 898 ze dne: 31. 1. 2025

Vyřizuje: **Petr Hufeisl**
vedoucí pracoviště
vodorozvoje Stříbro
telefon: 602 182 341
e-mail: phufeisl@vodakva.cz

Číslo jednací: 898/25/02/18

Ing. Pavel Kodýtek
Náměstí Svobody 58
348 15 Planá

Ve Stříbře 11. 2. 2025

Věc: Tachov - MŠ Pošumavská, FVE 19,5 - 20,5 kWp
vyjádření k PD pro stavební povolení

K předložené projektové dokumentaci na výše uvedenou akci nemáme z hlediska provozovatele veřejného vodovodu a kanalizace v Tachově žádné připomínky.

Souhlasíme s vydáním stavebního povolení a s realizací stavby.

PŘEDMĚT VYJÁDŘENÍ:

- Předmětem projektu je instalace FVE 19,5 - 20,5 kWp na střeše objektu MŠ v Tachově, Pošumavská 1675.

Vodárny a kanalizace Karlovy Vary, a.s.
Zapsáno v OR KS Plzeň pod č. B 375
Studentská 328/64 (6)
360 07 Karlovy Vary - Doubí

Ing. Jan Herman
vedoucí technického útvaru

v.z.

Příloha: -
CO: vlastní